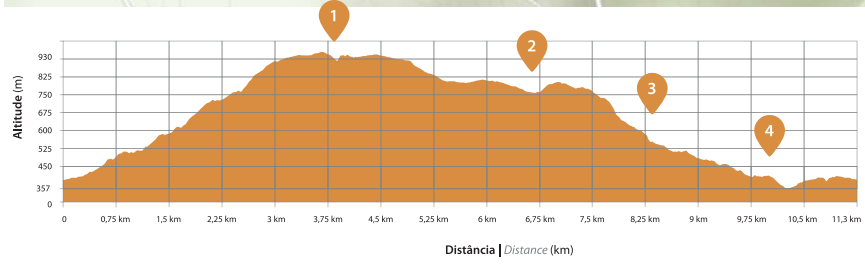
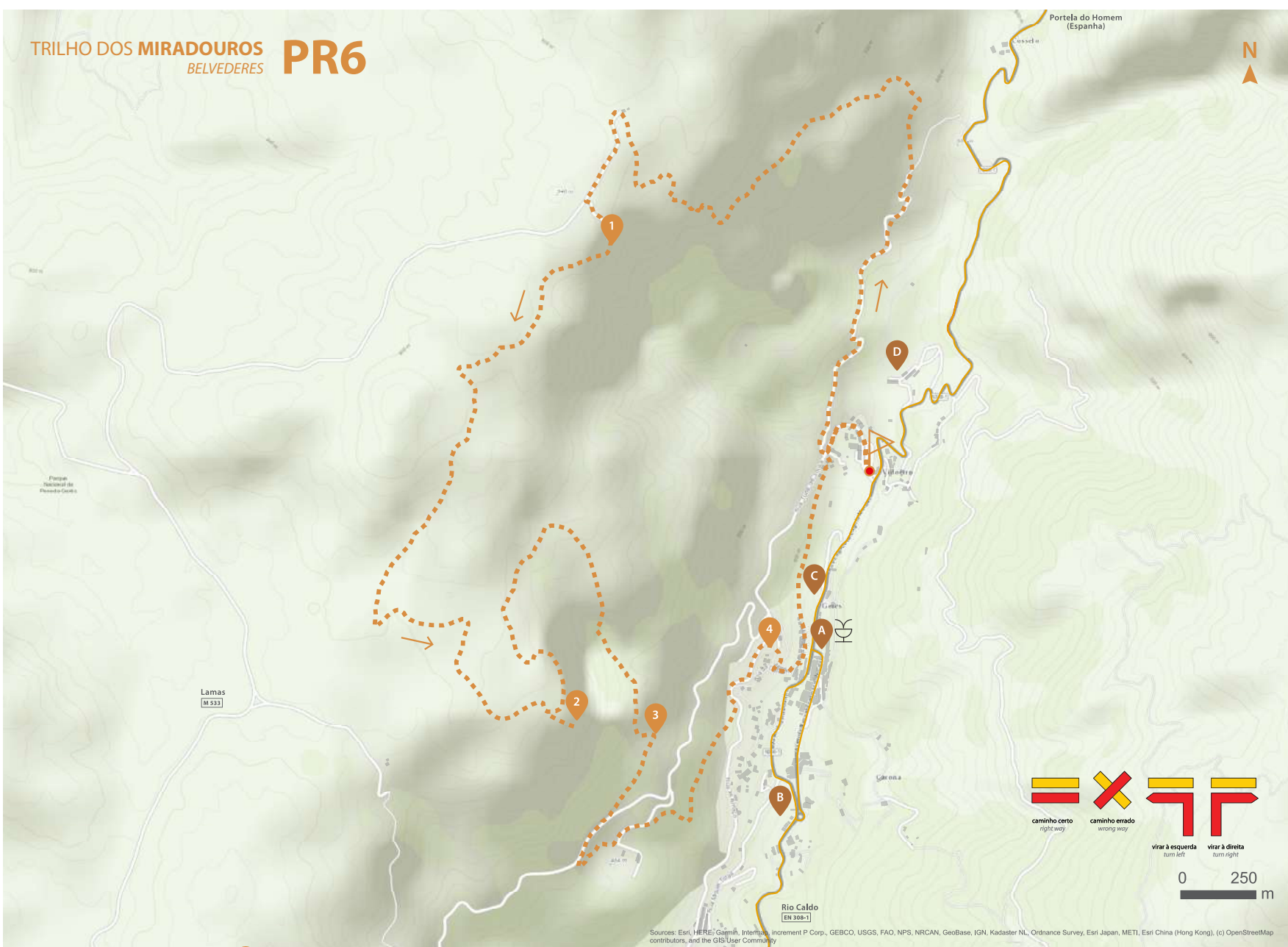


TRILHO DOS MIRADOUROS BELVEDERES PR6



adversidade do meio
environmental adversity **3**

orientação
orientation **2**

tipo de piso
type of ground **3**

esforço físico
physical effort **4**

Calculado de acordo com / Calculated according: MIDE (Método de Información Excursiones)


EXTENSÃO | EXTENSION

12 km

DURAÇÃO | DURATION

5h00

DESNÍVEL ACUMULADO | CUMULATIVE GAP



ALTITUDE | MIN-MÁX



TIPO DE PERCURSO | TYPE OF TRAIL

Circular | Circular

LEGENDA | KEY

- Percurso pedestre PR6**
Walking trail PR6
- Sentido recomendado do PR6**
Recommended way of PR6
- Início e fim do PR6**
Start and end of PR6
- Termas do Gerês**
Gerês Spa
- Posto de Turismo**
Tourism office
- Parque Tude de Sousa**
Tude de Sousa Park
- Centro Educ. Ambiental Vidoeiro**
Vidoeiro Environment Education Center PNPQ
- Miradouro da Junceda**
Junceda Viewpoint
- Miradouro da Boneca**
Boneca Viewpoint
- Miradouro da Fraga Negra**
Fraga Negra Viewpoint
- Miradouro Penedo da Freira**
Penedo da Freira Viewpoint