



Vila Nova da Baronia
Remontam ao século XIII as referências escritas mais antigas sobre a povoação que integrou o couto de Alvito. Denominada por “Vila Nova”, associada a várias designações, tem a designação atual desde o século XVIII, pela sua integração nas terras do Baronato de Alvito. Foi sede de concelho até 1836, com foral régio e pelourinho no centro da vila, não tendo sido a integração em Alvito um processo facilmente aceite pelas gentes locais. Vila muito bem organizada a nível da traça urbana, apresenta um enorme cuidado ao nível da arquitetura religiosa e civil, numa sociedade tipicamente rural.



Ruralidade e ancestralidade
O assentamento populacional teve por base uma distribuição de terras agrícolas em frações de terreno, como testemunha o topónimo “Sesmarias” existente nas imediações do espaço urbano. É visível um aproveitamento agrícola para campos de sementeira, pastagens e manchas arbóreas de montado e olival. São ainda visíveis no campo e na vila vários testemunhos do mundo rural, como poços, noras, fontes, bebedouros e ainda algumas resistentes hortas familiares.



Ponte medieval do Azinhal
Imponente obra de engenharia, do início do século XVI, apresentou durante centenas de anos uma extrema importância para o atravessamento da Ribeira de Vila Nova da Baronia, na via de comunicação rodoviária a ocidente da povoação. Construída em pedra e cal, tem três arcos de volta perfeita de diferente dimensões e fortes muros de sustentação. É conhecida, de forma popular, como “Ponte Romana”, sendo, uma localização temporal errónea muito habitual entre as populações locais. É admirável a sua robustez, sendo perfeitamente segura a sua passagem pedonal.



Ermida de Sant'Águeda
Situada a três quilómetros de Vila Nova da Baronia encontra-se a ermida dedicada a São Neutel e Santa Águeda. Construída no início do século XVI, apresenta uma decoração riquíssima com revestimentos interiores de pintura mural a fresco, com numerosos santos, anjos musicais, cenas bíblicas, sereias, flores, frutos e outros motivos geométricos, sendo de destacar o painel de azulejos do século XVII com desenho e policromia cuidada, do tipo “ramagens e aves”

Com uma superfície de 264,85km² e uma população de cerca de 2300 habitantes, o concelho de Alvito localiza-se no Baixo Alentejo, a meia distância entre a costa atlântica e Espanha. Constituído por duas freguesias: Alvito e Vila Nova da Baronia, apresenta-se como um território rural, onde predominam as pastagens, o montado e os olivais. Os centros urbanos apresentam testemunhos patrimoniais de grande importância histórica ao nível da arquitetura civil e religiosa, com destaque para os inúmeros testemunhos do estilo Manuelino e para as pinturas a fresco em várias igrejas e capelas.



PR - PEQUENAS ROTAS

VILA NOVA DA BARONIA
1 PR1 Rota de Santa Águeda

ALVITO
2 PR2 Memórias dos Moinhos de Alvito



CONDUTA E SEGURANÇA

Este trilho é exclusivo para a prática pedestre. Caminhe em grupo, evitando passeios solitários. Use boné ou chapéu, roupa e calçado adequados à caminhada. Leve, numa mochila, comida e água em abundância. Respeite a propriedade privada e pública. Mantenha os portões e cancelas como encontrou na sua passagem. Evite o uso de plásticos e deite o lixo nos locais próprios. Não faça qualquer tipo de fogo ou lume. Escolha a oferta turística local para dormir, comer e consumir.



Câmara Municipal de Alvito
Tel (+351) 284 480 808 rede fixa nacional
turismo@cm-alvito.pt



KML GPX



ROTA DE SANT'ÁGUEDA

Percursos Pedestres
Walking Trails

ALVITO . ALENTEJO . PORTUGAL



PR 1
AVT


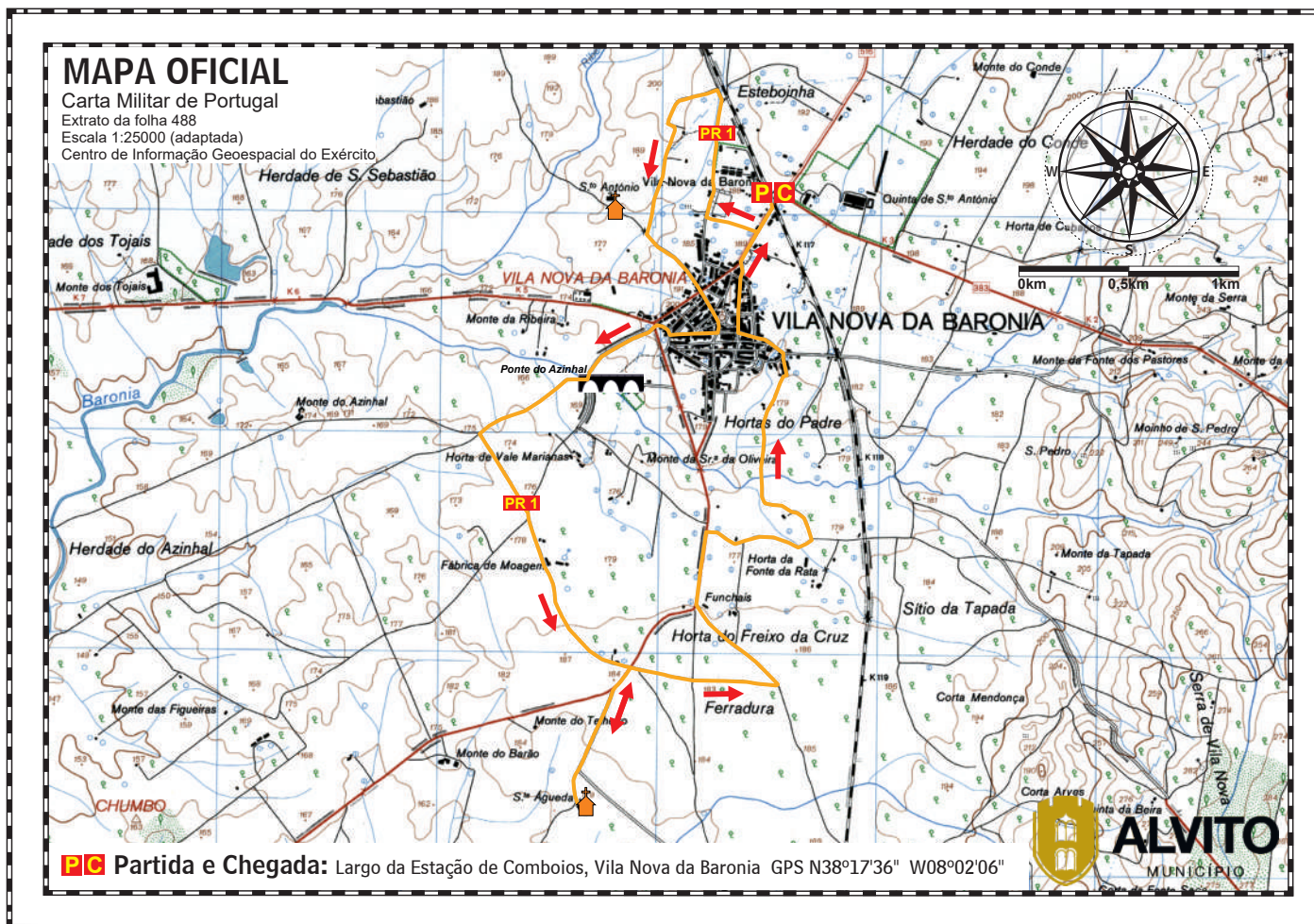
ROTA DE SANT'ÁGUEDA

Percursos Pedestres
Walking Trails

ALVITO . ALENTEJO . PORTUGAL

10,3km
Circular
3 horas
●●○○○

Vila Nova da Baronia e os campos ao seu redor proporcionam paisagens de grande beleza, com os espaços urbanos bem alinhados numa arquitetura típica do baixo Alentejo e os espaços rurais divididos em pequenas propriedades. Além da passagem pela Capela de Santa Águeda, é possível ser surpreendido pela bem conservada Ponte do Azinhal, pelas fontes e bebedouros e pelos caminhos ancestrais entre sobreiros, azinheiras e oliveiras, ambiente habitual deste território.



DESCRIÇÃO DO PERCURSO

Partir do largo da estação de comboio, seguir pela Av. 1^o de Maio, cortar à direita e passar pelo jardim da Horta da Cavalinha, junto ao Centro Cultural. Virar, depois, à direita e seguir por caminho rural, com diversos tipos de paisagem, onde se avista a Ermida de Santo António. Entrar, de novo, em Vila Nova da Baronia e passar junto à imponente Igreja Matriz de Nossa Senhora da Assunção. Sair da vila pela rua 25 de Abril, atravessar o “cruzamento da balança”, junto ao grande bebedouro e seguir em direção à Ponte do Azinhal, fazendo um pequeno ramal para visitar o Poço Marçal, mais um ancestral testemunho do ambiente rural. Após a ponte, avançar pelo Monte da Canada Real e pela Horta da Fábrica (laboração de farinhas). Ao chegar à estrada de asfalto fazer o ramal, de ida e volta, para acesso à Capela de Sant'Águeda. Retornando ao percurso, seguir pelo caminho de terra batida que, mais à frente, inflete à esquerda por entre pequenas quintas para passar pela Horta da Valada, seguido de um pequeno troço na berma da estrada, que deve ser percorrido com todo o cuidado. Virar à direita e seguir, então, pelos caminhos rurais onde imperam as sombras de imensas árvores. Cruzar uma pequena ribeira conhecida como “barranco salta-moças” e chegar à vila, entrando pelo largo do Fontenário da Bica Nova. Já dentro do espaço urbano, passar na Praça da República, junto à Capela de Nossa Senhora da Conceição, e seguir pela Rua 5 de Outubro até ao ponto de partida. É possível admirar muitas casas bem cuidadas e um pequeno altar processional com curioso relevo simbólico.

FICHA TÉCNICA

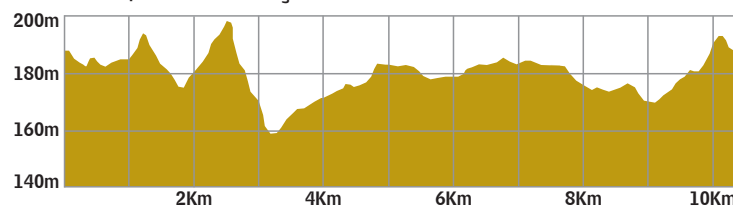
Tipo de trilha: Circular
Distância: 10,3km
Duração: 3 horas
Desnível acumulado: 144m
Dificuldade: Médio-
Piso: Caminhos rurais
Época: Todo o ano

PONTOS DE INTERESSE

Vila Nova da Baronia
Ermida de Santo António
Poço Marçal
Ponte medieval do Azinhal
Ermida de Sant'Águeda
Caminhos ancestrais
Ruralidade

PERFIL DE ALTITUDES

Verifique bem a relação entre as escalas de distância e altitude



SINALÉTICA

Caminho certo Caminho errado Virar à esquerda Virar à direita
FCMP - Federação de Campismo e Montanhismo de Portugal

EMERGÊNCIA

Emergência 112
Incêndios 117
SOS Ambiente 808 200 520
GNR SEPNA sepna@gnr.pt