



Ficha Técnica

A "Rota do Feto" é um percurso pedestre de pequena rota, com 5km de distância, homologado pela Federação de Campismo e Montanhismo de Portugal.

Partida e chegada

Junto ao Lago, próximo do Restaurante "A Púcara" (Quinta do Catavejo), Mundão.

Âmbito

Paisagístico, Histórico, Cultural e Desportivo.

Tipo de Percurso

Ao longo da Quinta do Catavejo, entrando em caminho rural e florestal.

Duração

Cerca de 1:30h

Nível de dificuldade


Médio/baixo

Desníveis

Pouco acentuados

Época aconselhada

Todo o ano



Normas de Conduta

- > Seguir somente pelos trilhos sinalizados;
- > Evitar barulhos e atitudes que perturbem a paz do local;
- > Não danificar a flora;
- > Não abandonar o lixo, levando-o até ao local onde haja serviço de recolha;
- > Fechar as cancelas e portelos;
- > Respeitar a propriedade privada;
- > Não fazer lume;
- > Não colher amostras de plantas ou rochas;
- > Ser afável com os habitantes locais, esclarecendo quanto à actividade em curso e às marchas do percurso.

Emergência


- > S.O.S. Telf 112
- > Incêndios/Protecção à floresta Telf 117

Contactos Úteis

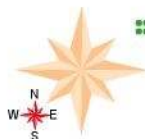
- > Câmara Municipal de Viseu Telf 232 427 427
- > Junta de Freguesia de Mundão Telf 232 441 389
- > Região de Turismo Dão-Lafões Telf 232 420 950
- > Fed. de Campismo e Montanhismo de Portugal Telf 218 126 890
- > Protecção Civil de Viseu Telf 232 484 240
- > Hospital de São Teotónio Telf 232 420 500
- > Bombeiros Telf 232 484 240
- > PSP de Viseu Telf 232 490 380
- > GNR de Viseu Telf 232 467 940
- > Polícia Municipal Telf 232 418 991

Restauração

- > Restaurante "A Púcara" - Catavejo
- > Restaurante "Quinta do Catavejo" - Catavejo
- > Restaurante "O Feirante" (Rua da Lameira) - Mundão
- > Restaurante Bolar do Verde Gaio (E.N.229) - Britamontes
- > Pizzeria Quinta da Falorca - Urbanização Quinta da Falorca
- > Pastelaria Mil Sabores (Rua da Biquinha) - Mundão
- > Café Noite e Dia (E.N.229) Cruzamento/Semáforos
- > Café José Oliveira Santos (Largo do Cruzeiro) - Mundão
- > Café Emídio (Largo do Cruzeiro) - Mundão
- > Café CSL (Rua da Cese Paroquial) - Mundão
- > Café Roscas - Britamontes
- > Cervejaria Lameira - Póvoas



mapa PR2 "Rota do Feto" - MUNDÃO



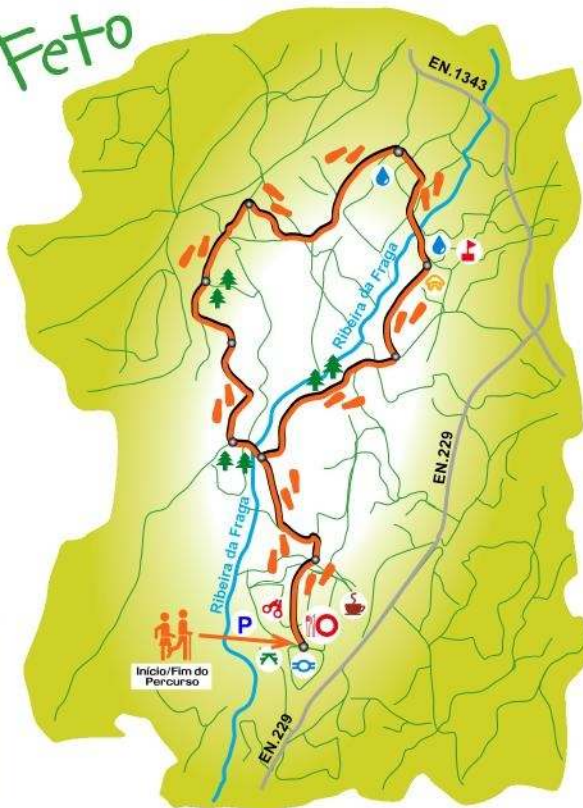
Rota do Feto

LEGENDA

- Percurso Pedestre (Distância 5.0Km)
- Vista Panorâmica
- Lago
- Pat. Arbóreo
- Fontanário
- Espigueiro
- Pat. Histórico
- Parque Merendas
- Parque de Estacionamento
- Cafetaria
- Restaurante

SINALÉTICA

- Caminho Certo
- Caminho Errado
- Mudança de direcção
- Para a Esquerda
- Para a Direita



mapa Concelho de Viseu

