



Descrição do Percorso.....

O Percorso Pedestre tem início junto à antiga estação férrea, onde é possível desfrutar de uma área de lazer contemplativa da zona envolvente. Segue em direcção à antiga linha férrea que brevemente se reconvertêrá em Ecopista com percurso definido até à cidade de Santa Comba Dão.

O Percorso segue em direcção a zona florestal de diversidade arbórea e de proximidade com zona de água, a Ribeira do Farreco, onde são observáveis diversos conjuntos de moinhos, sendo ainda visível em alguns deles, a sua primitiva utilização.

Este conjunto de moinhos designados de Água D'Alte, localizam-se em zonas de rara beleza paisagística, encontrando-se ainda nas proximidades alguns elementos de âmbito patrimonial, tais como um conjunto de poldras, represas e quedas de água.

O Percorso sendo circular, termina no ponto onde deu início, passando por nova zona de densidade florestal. Importa referir que neste Percorso diversas valências se conjugam, tais como o aspecto paisagístico/ambiental, arquitectónico, patrimonial e histórico que importa salvaguardar e dar a conhecer.



Percorso Pedestre

Rota dos Moinhos de Água D'Alte TORREDEITA



Percursos Pedestres Rede Municipal de Viseu

PR 11 VIS



Câmara Municipal de Viseu | **Tel:** 232 427 427 **Fax:** 232 427 418  
**e-mail:** [desporto.dsc@cmviseu.pt](mailto:desporto.dsc@cmviseu.pt) [www.cm-viseu.pt](http://www.cm-viseu.pt)



-Entidade Promotora-



Reprodução Interditada

Design Extrémisões (08)



## Ficha Técnica

A "Rota dos Moinhos de Água D'Alte" é um percurso pedestre de pequena rota, com 4,5 Km de distância, homologado pela Federação de Campismo e Montanhismo de Portugal.

### Partida e chegada

Junto à antiga Estação de Caminhos de Ferro.

### Âmbito

Paisagístico, Histórico, Cultural e Desportivo.

### Tipo de Percurso

Ao longo da antiga linha férrea, passando por zona de moinhos junto à Ribeira do Farreco.

### Duração

Cerca de 1h00

### Nível de dificuldade


Baixo

### Desníveis

Pouco acentuados

### Época aconselhada

Todo o ano



## Normas de Conduta

- > Seguir somente pelos trilhos sinalizados;
- > Evitar barulhos e atitudes que perturbem a paz do local;
- > Não danificar a flora;
- > Não abandonar o lixo, levando-o até ao local onde haja serviço de recolha;
- > Fechar os cancelos e portelos;
- > Respeitar a propriedade privada;
- > Não fazer lume;
- > Não colher amostras de plantas ou rochas;
- > Ser afável com os habitantes locais, esclarecendo quanto à actividade em curso e às marchas do percurso.

## Emergência

S.O.S. Telf: 112

Incêndios

Proteção à floresta Telf: 117

## Contactos Úteis

Câmara Municipal de Viseu Telf: 232 427 427

Junta de Freguesia de Torredeita Telf: 232 998 773

Região de Turismo Dão-Lafões Telf: 232 420 950

Proteção Civil de Viseu Telf: 232 484 240

Hospital São Teotónio Telf: 232 420 500

Bombeiros Municipais Telf: 232 484 240


PSP de Viseu Telf: 232 480 380

GNR de Viseu Telf: 232 487 940

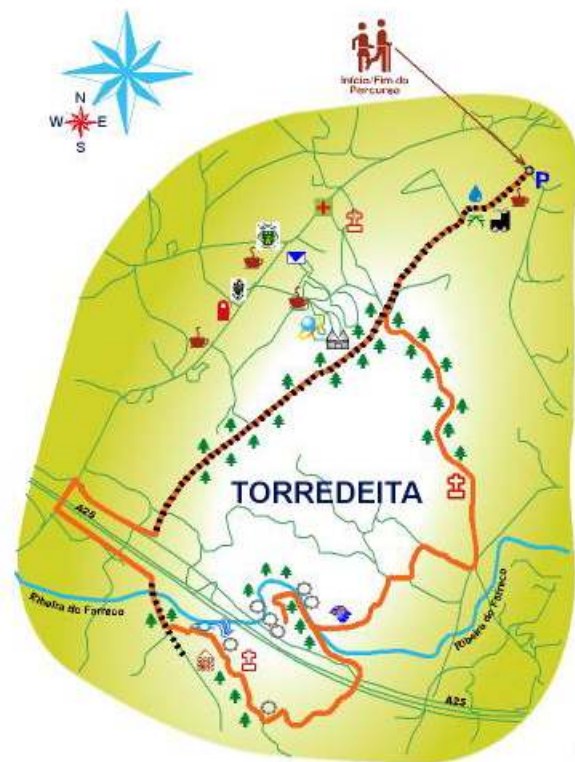
Polícia Municipal Telf: 232 418 991

## Restauração

- > Café "Mestre Bar"
- > Café "Corvelho"
- > Café "Juventude Viva"
- > Pastelaria Padeiro "O Forno"
- > Mini-Mercado "Moderna"
- > Mini-Mercado "Jango"
- > Mini-Mercado "Concha Doce"



## :: mapa :: PRI I "Rota dos Moinhos de Água D'Alte" - TORREDEITA



**LEGENDA**

- Percurso Pedestre (Distância 4,500Km)
- Junta de Freguesia
- Posto de Guarda Nacional Republicana
- Pat. Religiosa (Almofada, Igreja Matriz)
- Casas de Campo (Ruínas)
- Escola Profissional de Torredeita
- Ponto de Água
- Queda de Água
- Represa
- Poldras
- Moinhos de Água D'Alte
- Pat. Arbóreas
- Zona de Lazer
- Planestério
- Farmácia
- Cornéis
- Antiga Linha Férrea (Future Ecopista)
- Posto de Combustível
- Parque de Estacionamento
- Cafeteria

**SINALÉTICA**

- Caminho Certo
- Caminho Errado
- Mudança de direcção
- Para a Esquerda
- Para a Direita

## :: mapa :: Concelho de Viseu

