


Rio Vouga




Calçada Romana



Margem do Vouga



Termas S. Pedro do Sul



Represa de Água

## SINALIZAÇÃO DO PERCURSO



Caminho Certo



Caminho Errado



Para a Esquerda



Para a Direita

## NORMAS DE CONDUTA

- Seguir apenas pelos trilhos sinalizados;
- Evitar barulhos e atitudes que perturbem a paz do local;
- Cuidado com o gado. Embora manso não gosta da aproximação de estranhos às suas crias;
- Observar a fauna à distância preferencialmente com binóculos;
- Não danificar a flora;
- Não colher rochas, minerais ou artefactos;
- Levar o lixo até um local onde haja serviço de recolha;
- Respeitar a propriedade privada;
- Não fazer lume;
- Ser afável com os outros;
- Nos invernos chuvosos, os trilhos na margem do rio poderão ficar submersos, pelo que os pedestrianistas deverão tomar as precauções devidas a estes episódios.




MUNICÍPIO DE S. PEDRO DO SUL  
 PRAÇA DO MUNICÍPIO  
 3660 - 436 S. PEDRO DO SUL  
 ☎ 232 720 140 ☎ 232 723 406  
 🌐 www.cm-spsul.pt  
 ✉ geral@cm-spsul.pt

## CONTACTOS ÚTEIS

Emergência S.O.S. | 112  
 Bombeiros | 232 720 110  
 | 232 711 115  
 GNR | 232 720 060

Posto de Turismo | 232 711 320  
 Centro de Saúde | 232 720 180



PR  
9

PERCURSOS  
PEDESTRES  
S. PEDRO DO SUL



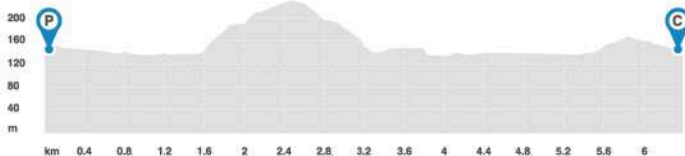
**TRILHO DO VOUGA**  
**PERCURSOS PEDESTRES**  
 S. PEDRO DO SUL



## COORDENADAS INICIAIS E FINAIS

40°44'26.1"N 8°05'35.8"W

## ALTIMETRIA E DESCRIÇÃO



O percurso pedestre está implantado na **estância Termal de São Pedro do Sul**, que tem a sua origem desde os tempos romanos, como comprovam as ruínas do balneário romano classificado como Monumento Nacional desde 1938.

O PR9 é um percurso pedestre de pequena rota que decorre principalmente pelas margens do rio Vouga, estando um pequeno troço localizado na Freguesia e Concelho de Vouzela. É um percurso circular que conduz o pedestriano ao encontro de locais de valor paisagístico, arquitetónico e cultural.

O percurso inicia-se na Rua dos Moinhos, junto à ponte das Termas e é caracterizado pela sua proximidade constante à água. Segue-se ao longo da margem direita do rio Vouga, em direção à Quinta do Valgode, com um desvio pela localidade de Ferreiros e pela ponte da Foz, passando para outra margem e entrando na referida quinta, já de regresso às Termas. Na quinta podem-se observar as estufas para produção de ananás com o aquecimento da água de nascentes termais, que brotam a uma temperatura superior a 50°C.

Nesta parte do percurso e continuando a ter o rio Vouga como companhia, percorremos um troço de estrada romana e passamos ao lado do Marco que divide os concelhos de Vouzela e São Pedro do Sul chegando assim às Termas.

NÍVEL DE DIFICULDADE

BAIXO

PR9  
TERMAS

# ROTA TRILHO DO VOUGA

## PERCursos PEDESTRES

6,3 KM

DISTÂNCIA



CIRCULAR

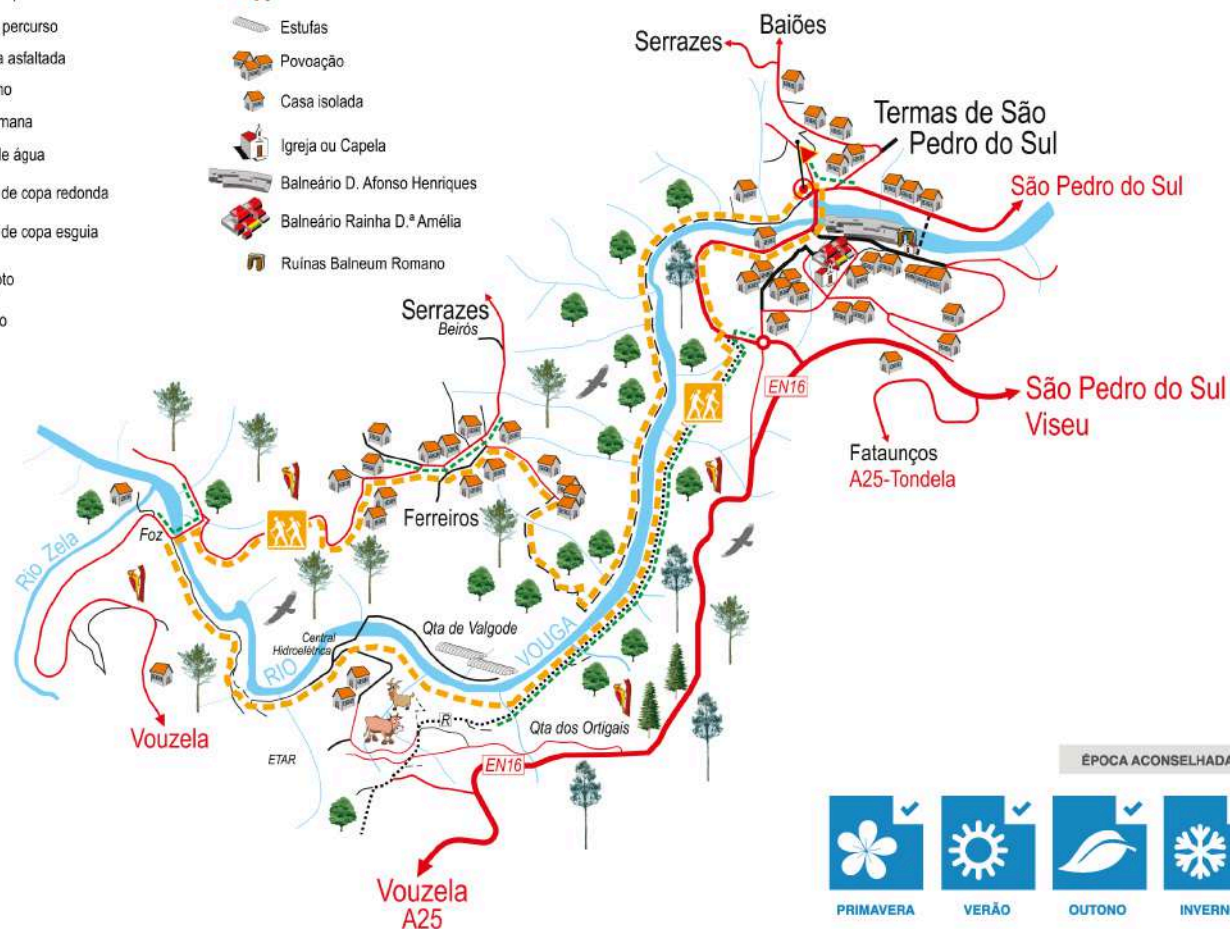
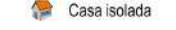
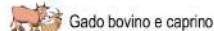

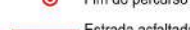
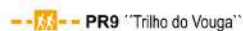
2,00 min

DURAÇÃO

148m

DESNÍVEL ACUMULADO

### LEGENDA



### EPOCA ACONSELHADA



PRIMAVERA



VERÃO



OUTONO



INVERNO