

Localização



Local de partida do percurso

Contactos Úteis

Município de Vila Pouca de Aguiar

Telef: 259 419 100

Posto de Turismo de Vila Pouca de Aguiar

Telef: 259 417 043

Bombeiros Voluntários de Vila Pouca de Aguiar

Telef: 259 419 140

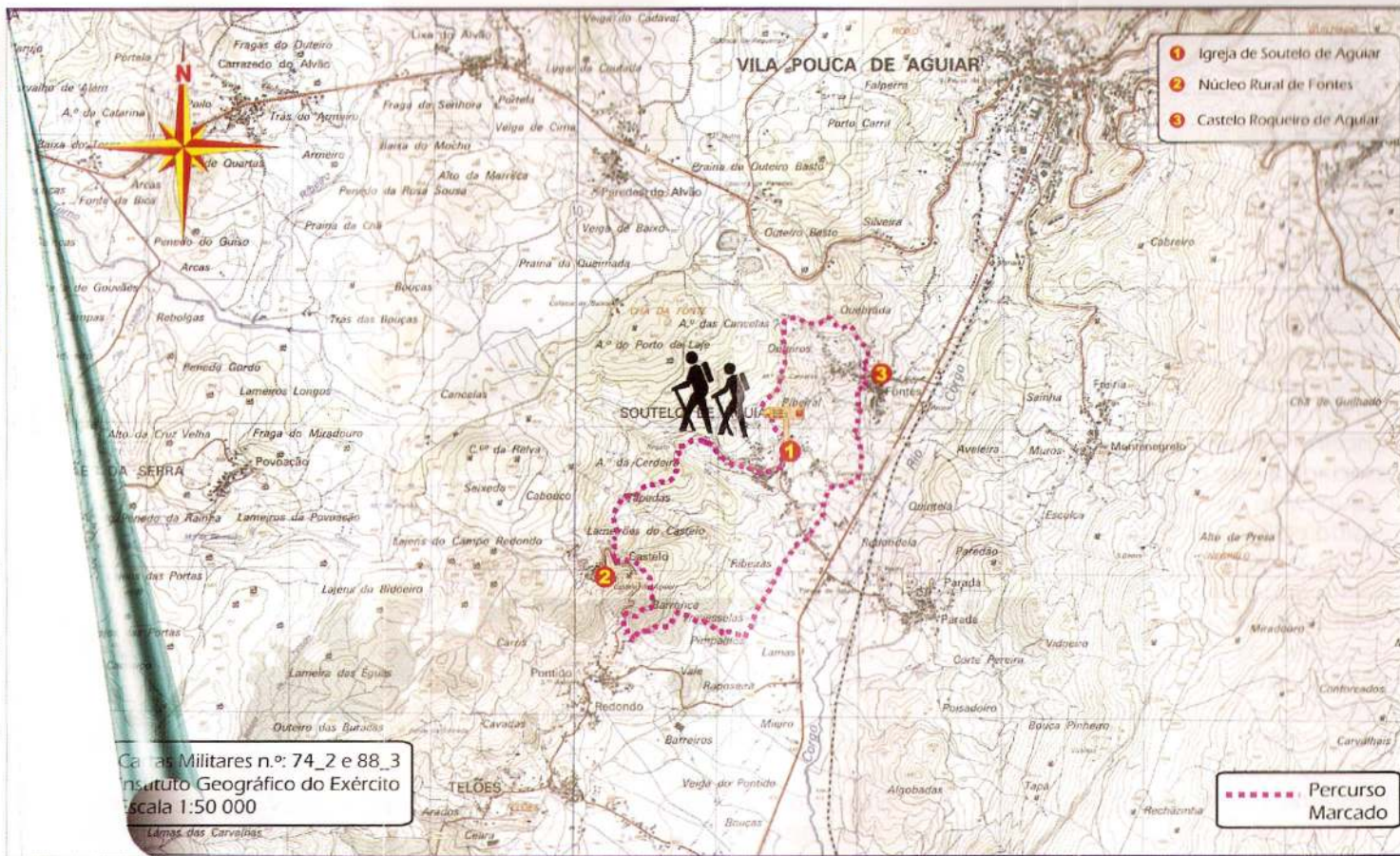
Centro de Saúde de Vila Pouca de Aguiar

Telef: 259 417 491

GNR

Telef: 259 417 219

Protecção à Floresta 117 SOS 112



Cartas Militares n.º 74_2 e 88_3
Instituto Geográfico do Exército
Escala 1:50 000

- 1 Igreja de Soutelo de Aguiar
- 2 Núcleo Rural de Fontes
- 3 Castelo Roqueiro de Aguiar

Percurso Marcado

PR 1 Trilho de Soutelo
percurso pedestre sinalizado

Marcação do Percurso

Este percurso é parte integrante da Rede Municipal de Percursos Pedestres do Concelho de Vila Pouca de Aguiar.

Caminho Certo

Caminho Errado

Virar à Esquerda
Virar à Direita

Ficha Técnica do Percurso

Nome do Percurso: Trilho de Soutelo

Entidade Promotora: Município de Vila Pouca de Aguiar

Localização do Percurso: Freguesias de Soutelo de Aguiar e Telões

Tipo de Percurso: Pequena Rota

Âmbito do Percurso: Paisagístico-Cultural

Ponto de Partida: Igreja de Soutelo de Aguiar

Distância Percorrida: 9 km

Duração do Percurso: 3 h 00m

Grau de Dificuldade: Moderado

Cota Máxima Atingida: 874 metros (Castelo)


Sinalização do Percurso



Placa de indicação de início do percurso e prumo direccional. "PR" significa que se trata de um percurso pedestre de Pequena Rota.

Fotos, Textos & Design
Elos da Montanha, CRL

Vila Pouca de Aguiar



REPRODUÇÃO INTERCITA Levantamento, Marcação, Sinalização e Design: Elos da Montanha, CRL

deixe-se encantar...

Descrição do Percurso

O Trilho de Soutelo é um percurso pedestre denominado de Pequena Rota (PR), cuja marcação e sinalização cumprem as directrizes internacionais. Localiza-se no coração da montanha, no concelho de Vila Pouca de Aguiar e envolve o território das freguesias de Soutelo de Aguiar e de Telões. O ponto de partida deste percurso é a Igreja Paroquial da freguesia de Soutelo de Aguiar, a cerca de 4 quilómetros da sede do concelho. Esta povoação foi sede de Santiago de Soutelo, uma das paróquias iniciais da terra medieval de Aguiar de Pena que, mais tarde, deu origem ao concelho de Vila Pouca de Aguiar. Pondo pés a caminho, seguimos para o núcleo rural de Soutelo, o qual

passado algum tempo deixamos para trás. À medida que vamos caminhando, sobressai, por entre o verde da paisagem transmontana, um velho castelo que parece vigiar os nossos passos. Após atravessarmos a aldeia, alcançamos o Castelo de Aguiar, erigido sobre um grandioso penhasco granítico. A história do concelho está em parte associada a este castelo "roqueiro", o qual parece ter sido edificado entre os séculos X e XI, tendo desempenhado um importante papel na consolidação do território, durante a Fundação de Portugal. Dele podemos observar uma espectacular panorâmica sobre o Vale do Corgo e avistar grande parte do concelho de Vila Pouca

de Aguiar. Retemperadas as forças, seguimos em sentido descendente para chegarmos ao local onde

podemos apreciar a arquitectura popular bem patente e conservada nas fachadas das edificações.

e, passando pelo meio do aglomerado, tomamos um carreiro que surge à nossa direita, que pouco depois, desemboca na estrada de paralelo. Seguimos pela estrada que nos levará ao pequeno e bucólico lugar de Outeiros, o qual cruzamos para continuarmos por um caminho de serventia, por entre os campos de cultivo. Descemos o trilho que surge à nossa esquerda até ao local onde demos início a este percurso.



Pastagens

teve início este belo percurso pela Terra de Aguiar. Retomamos o percurso e viramos à direita pelo velho caminho lajeado que nos conduzirá passo-a-passo ao pequeno sítio de "Lamaçal". Aqui

Continuamos até desembocar num caminho agrícola, em terra batida, para nos dirigirmos em direcção ao sítio de Serralheiro. Seguindo em frente, alcançamos as primeiras casas da aldeia de Fontes



Burro

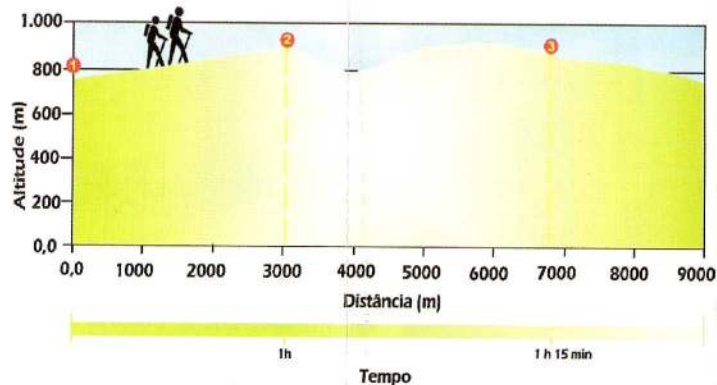


Caminho por o Carvalho

Regulamento do Percurso

- * Não saia do percurso marcado e sinalizado. Preste atenção às marcações.
- * Evite fazer ruídos e barulhos.
- * Respeite a propriedade privada. Feche portões e cancelas.
- * Não abandone o lixo, leve-o até ao respectivo local de recolha.
- * Cuidado com o gado. Não incomode os animais.
- * Deixe a Natureza intacta. Não recolha plantas, animais ou rochas.
- * Faça fogo apenas nos locais destinados para o efeito.
- * Evite andar sozinho na montanha.
- * Guarde o máximo cuidado nos dias de nevoeiro.
- * Utilize sempre botas de montanha, impermeável e um chapéu.

Perfil do Percurso



Caminho rural



Castelo de Aguiar