




PARQUE NATURAL
DA SERRA DE S. MAMEDE



Uma paixão chamada Alentejo



Rua General Conde Jorge de Avilez, 22, 1.º
7300-185 PORTALEGRE
Tel.: 245 203 631/ 207 215
Fax: 245 207 501
E-mail: pnssm@icn.pt



Praça da República
Nº 52 1.º
7300-109 PORTALEGRE
Tel.: 245 208 467
Fax: 245 208 467
E-mail: tegua@aeiou.pt



PR4 *Percurso de Ribeira de Nisa*

Como chegar



Percorso pedestre registado e homologado pela:

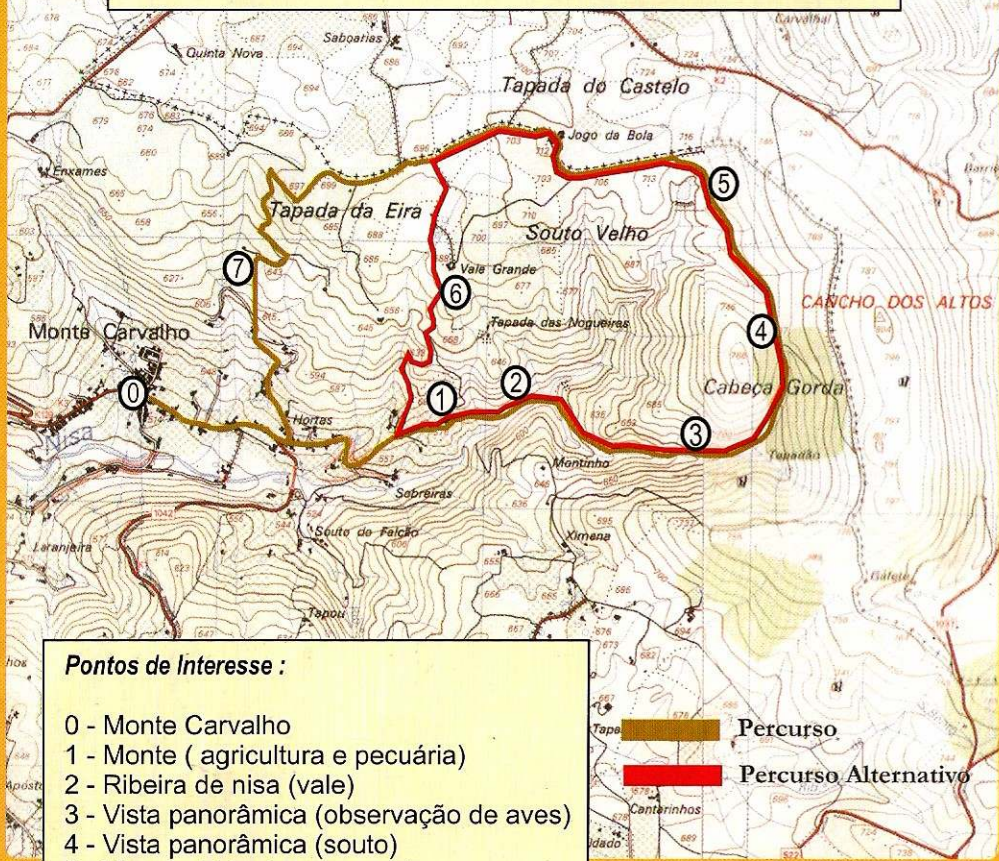


Design: Cátia Pires; Fotografia: Carlos Pires; Impressão: Gráfica Guardalho, Lda.





PR Pequena Rota

Percurso de Ribeira de Nisa



Pontos de Interesse :

- 0 - Monte Carvalho
- 1 - Monte (agricultura e pecuária)
- 2 - Ribeira de nisa (vale)
- 3 - Vista panorâmica (observação de aves)
- 4 - Vista panorâmica (souto)
- 5 - Muro apiário, lagoa e souto
- 6 - Eira (percurso alternativo)
- 7 - Abrigo de granito

 Percurso
 Percurso Alternativo

Sinalização ao longo do Percurso



CARACTERÍSTICAS DO PERCURSO

Distância: 11,32 Km

Duração aproximada: 4,30 horas

Grau de dificuldade: Médio

CARACTERÍSTICAS DO PERCURSO ALTERNATIVO

Distância: 7,70 Km

Duração aproximada: 3,30 horas

Grau de dificuldade: Médio

PR4 Percurso de Ribeira de Nisa

Este é um percurso circular com início e fim em Monte Carvalho. Apresenta duas alternativas, o caminhheiro pode escolher entre um percurso de menor ou maior duração.

Com uma paisagem deslumbrante, entre o vale da Ribeira de Nisa e o planalto do Jogo da Bola, o caminhheiro segue entre registos de história viva.


É precisamente esse factor que poderemos observar ao longo do percurso. A começar pelas intervenções mais notórias, associadas aos recursos naturais, agricultura (eiras) e apicultura (muros apiários), até às mais subtis, associadas às práticas agrícolas e florestais, todas elas contribuem e condicionam habitats onde reina a diversidade. A ribeira de nisa, os soutos centenários e uma paisagem magnífica vão deslumbrá-lo.

Este é um bom percurso para uma manhã com toda a família e amigos ...



Cuidados e Recomendações:

1. Siga somente pelos trilhos sinalizados;
2. Tenha cuidado com o gado;
3. Evite fazer ruídos e barulhos;
4. Não faça fogo;
5. Observe a fauna à distância;
6. Deixe a natureza intacta;
7. Não abandone o lixo. Leve-o até um local de recolha;
8. Deixe as cancelas tal como as encontrou;
9. Respeite a propriedade privada;
10. Seja afável com os habitantes locais;
11. Utilize calçado cómodo e já habituado ao pé;
12. Use roupa leve e adequada à época;
13. Leve uma pequena mochila com farnel e água;
14. Não vá só. Leve os amigos ou família.



RESTAURANTE

"O Curto"

Largo Monte de Carvalho nº 5

Tel. 245341203

RESTAURANTE

"O Tradicional - Tasca"

Largo Monte de Carvalho

Tel. 245341163

ALOJAMENTO

Quinta do Barreiro Reveladas

Tel. 245964308