A Serra de Montejunto

No extremo Norte do distrito de Lisboa, localizada no extremo Sul do Concelho do Cadaval e a norte do Concelho de Alenquer, ergue-se majestosa e deslumbrante a Serra de Montejunto.
Apenas 65 km a separam da capital, a distância que facilmente se percorre utilizando a A8. Pode obtar-se também, pela A1 saindo em Aveiras de Cima sempre na direcção do Cadaval. Ao chegar a Serra de Montejunto encontrará um local tranquilo, ideal para escapar à cidade e com muito para descobrir.

Situada na sequência do alinhamento montanhoso do maciço calcário da Estremadura, a Serra de Montejunto oferece um curioso contraste paisagístico e climatérico. A Norte, envoltas do azul do mar, as Berlengas e o sítio da Nazaré, a Sul o cinza das cristas da Serra de Sintra e para Este os verdes das Lezírias do Tejo e dos "Olivais de Santarém".
Não deixe de visitar o Miradouro da Cruz Salvé Rainha, onde os monóculos e leitores de paisagem lhe permitirão conhecer melhor esta Serra. A Serra de Montejunto é o miradouro natural mais alto da Estremadura, elevando-se a 666 Metros de altura acima do nível médio do mar. Esta estrutura geológica, com 15 kms de comprimento e 7 kms de largura, é rica em algares, grutas, lagoas residuais, necrópoles e fósseis pré-históricos.
Suba ao cume da Serra de Montejunto e desfrute da imensidão e beleza desta "varanda da Estremadura", área protegida de âmbito regional.

Cuidados especiais e normas de conduta

- Não saia do percurso marcado e sinalizado.
- Evite fazer ruídos e barulhos.
- Respeite a propriedade privada. Feche portões e cancelas
- Não abandone lixo, leve-o até ao respectivo local de recolha.
- Cuidado com o gado. Não incomode os animais.
- Deixe a Natureza Intacta.
- Não recolha plantas, animais ou rochas.
- Faça fogo apenas nos locais destinados para o efeito.
- Evite andar sozinho na montanha.
- Guarde o máximo de cuidado nos dias de nevoeiro.
- Utilize sempre as botas de montanha, impermeável e chapéu.

Contactos úteis

Câmara Municipal de Cadaval Tel.: 262 690 100
Centro de Interpretação Ambiental Tel.: 262 777 888
Bombeiros Voluntários de Cadaval Tel.: 262 699 110
GNR Tel.: 262 690 010
Número Nacional de Emergência: **112**

Câmara Municipal Cadaval

Cadaval. A flor do Oeste

PR

Grau de dificuldade: **Muito Fácil**
Extensão: **4,83 KM**
Duração: **1h 40m**

Trilho

Quinta da Serra

Percursos Pedestres Serra de Montejunto



Sinalização do Percurso

Placa de indicação de inicio do percurso e prumo direccional. PR significa que se trata de um percurso pedestre de pequena Rota, da Rede de Percursos da Serra de Montejunto.

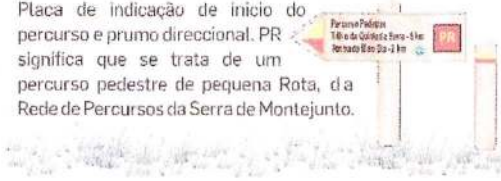

Marcação do Percurso

Este percurso denominado por «Trilho Quinta da Serra» é parte integrante da rede de percursos pedestres da Área de Paisagem Protegida da Serra de Montejunto. Foi Marcado pelo Clube Celtas do Minho. As marcas com tinta amarela e vermelha são as indicadas ao lado.

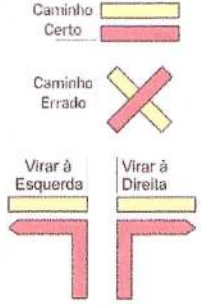

Ficha Técnica Percurso

Nome Percurso: Trilho da Quinta da Serra
Entidade Promotora: Câmara Municipal Cadaval
Localização Percurso: Paisagem Protegida da Serra de Montejunto
Tipo de Percurso: Pequena Rota
Âmbito Percurso: Ecológico-Cultural e Paisagistico
Ponto de Partida: Centro Interpretação Ambiental - Serra de Montejunto
Distância: 4,83 KM
Duração Percurso: 1h40m
Grau Dificuldade: Muito Fácil
Cota Máxima Antingida: 592m (Penha Meio Dia)

○○○○ grau de dificuldade: **Muito Fácil**

PR Trilho Quinta da Serra

Extensão: **4,83 KM** / Duração: **1h40m**

O Trilho da Quinta da Serra é um percurso pedestre denominado de Pequena Rota (PR), cuja marcação e sinalização cumprem as diretrizes internacionais. Este percurso localiza-se em plena Serra de Montejunto no coração da área de Paisagem Protegida e percorre o território da freguesia de Lamas, do Concelho de Cadaval.

Depois da visita ao Centro, iniciamos o percurso, pelo caminho em betão que desce à área recreativa e parque de merendas, contornando o parque de campismo pelo lado direito. Ao final do caminho de betão viramos à esquerda e passados escassos metros, seguimos o caminho florestal que nos conduzirá a uma mata de pinheiro-manso, a qual, pouco depois, dará lugar a uma vasta área coberta de carrasco. O percurso segue um caminho aberto no terreno argiloso, permitindo-nos deliciar de belas panorâmicas que nos rodeiam, caracterizadas pelo maciço calcário de Montejunto, cuja cor clara contrastando com o ocre da terra e o verde cinza da flora autóctone, conferem à paisagem um interessante jogo de luz e de cor. Igualmente, os campos de vinhedos, pomares e de outras culturas agrícolas circundantes à serra, bem como pequenas elevações do relevo, destacam-se no horizonte, enriquecendo ainda mais esta paisagem serrana do Oeste. Depois de algum tempo, começamos a subir por um trilho de pastores que nos levará à zona de descolagem de asa delta e parapente, onde a nossa visão permite contemplar parcialmente, os últimos quilómetros do rio Tejo. Daqui continuamos a subir em direção ao Picoto da Texugueira. Abandonando o caminho florestal, seguimos um trilho pastoril em direção oeste, caminhando pela linha de cumeeira, por entre o mato rasteiro, onde abunda o alecrim em pleno afloramento calcário, nos conduzirá ao Posto de Vigia florestal. Aqui, junto ao escarpado, a 574 metros de altitude, podemos observar a indescritível paisagem que nos rodeia e mergulhar nos pormenores que se destacam no horizonte.

Depois de uma merecida paragem continuamos caminho, seguindo a estrada florestal que, passados cerca quinhentos metros, segue pelo caminho à esquerda por entre Pinheiros Manso, onde na Primavera se pode encontrar a Rosa Albardeira. Seguindo a placa, iniciamos a descida que nos leva à estrada florestal, viramos à direita em direção ao final do percurso.

Gráfico Altimetria

Distância: 4,83 Km

Elevação Máxima: 573m | Elevação Mínima: 592 m

Legenda:

- Percurso Pedrestre
- Caminho
- Estrada Asfaltada
- Centro de interpretação Ambiental
- Zona de descolagem Parapente e Asadetta
- Observação de Paisagem
- Parque de Merendas
- Pinheiro
- Posto de Vigia