

12 ALDEIAS HISTÓRICAS, MOMENTOS BEM PASSADOS



ALDEIAS HISTÓRICAS DE PORTUGAL


Viva a sua história

ALMEIDA _BELMONTE_ _CASTELO MENDO_ _CASTELO NOVO_ _CASTELO RODRIGO_ _IDANHA-A-VELHA_ _LINHARES-DA-BEIRA_ _MARIALVA_ _MONSANTO_ _PIODÃO_ _SORTELHA_ _TRANCOSO_

A NOSSA HISTÓRIA, O SEU TEMPO.

12 ALDEIAS HISTÓRICAS, MOMENTOS BEM PASSADOS

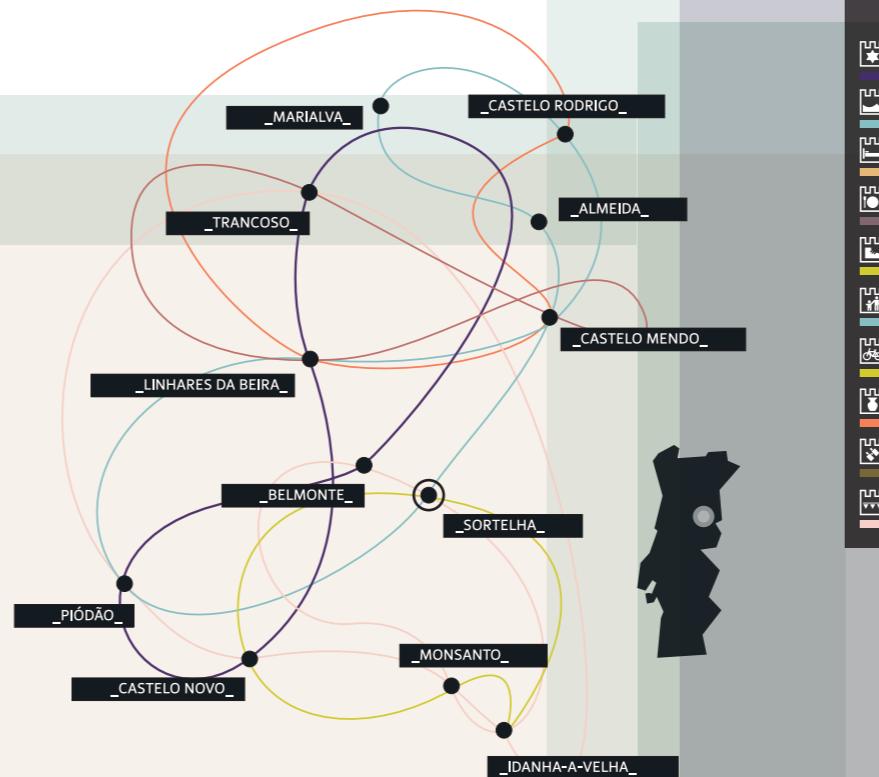
Que tal perder-se por entre vielas de uma aldeia secular? Ou tomar posição num lugar onde em outros tempos soldados enfrentaram batalhas? Ou simplesmente perder-se na beleza de uma paisagem inóspita? As Aldeias Históricas de Portugal formam um destino histórico e turístico único, com lugares que guardam testemunhos de séculos. Lugares encantadores, que formam o palco ideal para viver as suas próprias histórias.



A TERRA DE PEDRO ÁLVARES CABRAL
Visite esta terra de museus, associada à História dos Cabrais e do Judeus.

E conheça mais percursos ou personalize o seu em aldeiashistoricasdeportugal.com

promotor



Os roteiros das Aldeias Históricas de Portugal vão muito além da contemplação, de tempos mais lentos e de experiências genuínas. Há uma série de atividades de lazer que vão tornar os seus dias cheios de emoção: desportos radicais, caminhadas, gastronomia, praias fluviais, cultura, paisagem e tudo o que precisa para dias cheios de ação autêntica.

Aqui a vida é emoção. E o resto é história.

CASTELO MENDO
A ALDEIA DA PRIMEIRA FEIRA PORTUGUESA
Conheça esta antiga sede de concelho, estrutura medieval com dois núcleos amuralhados.



PR7
SBG

PERCURSO PEDESTRE
Caminho Histórico de Sortelha

SORTELHA



A NOSSA HISTÓRIA O SEU TEMPO

www.aldeiashistoricasdeportugal.com

facebook.com/aldeiashistoricasdeportugal



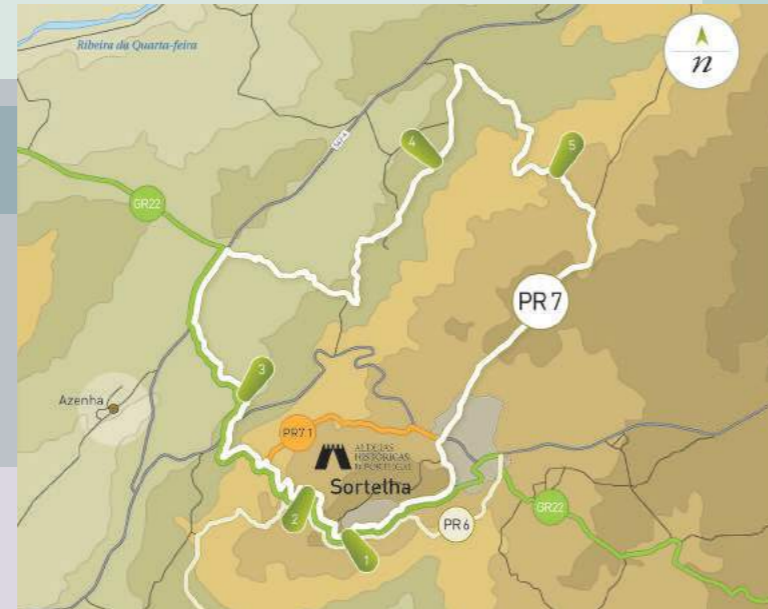
Viva a sua história

	Distância	Duração	Tipo de Percurso	desnível acumulado / subida	altitude máx/min
PR7 SBG	PR7 7.4 Km	2h15	circular	337 m 100 m	PR7 763 m
	PR7 via variante 1.9 Km	0h45			PR7.1 740 m

SORTELHA UMA VIAGEM AO PASSADO

O percurso, com uma pequena variante e coincidindo em parte com a GR 22 e PR 6 SBG, inicia-se atravessando a aldeia e começa a descer já fora-muros, pela calçada medieval e depois por uma antiga vereda. Atravessa a ribeira, deixa a estrada pavimentada e segue, em caminho de terra batida seguido de uma vereda, até uma antiga mina e sobe de novo ao arrabalde e ao núcleo medieval.

The route, with a small variant and partly coinciding with GR 22 and PR 6 SBG, begins by climbing and crossing the village and, already beyond the walls, starts going down by the medieval sidewalk and then, by an old footpath. Crosses the river, leaves the paved road and goes in a dirt path followed by a natural pathway, passing by an old mine and ascends again, returning to village and to the medieval core.



MAPA: Carta 1/25.000 do I. G. do Exército, n.º 225

0 1000m

- PR7 SBG - Caminho Histórico de Sortelha
- PR7.1 SBG - Cam. Histórico de Sortelha (variante)
- PR6 SBG - Rota dos Casteleiros
- GR22 - Grande Rota das Aldeias Históricas
- Estrada alcatroada
- Estrada de terra
- Curso de água

Grau de Dificuldade

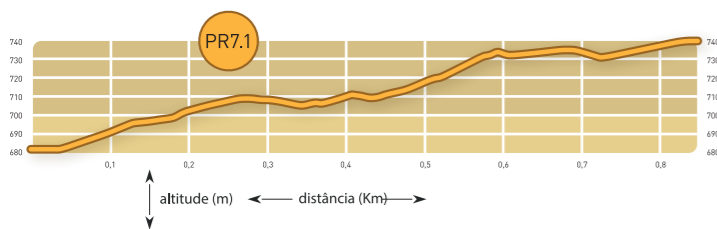
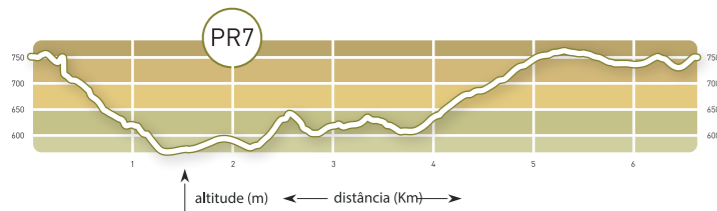
O grau de dificuldade é representado segundo 4 itens diferentes, sendo cada um deles avaliado numa escala de 1 a 5 (do mais fácil ao mais difícil)

adversidade do meio	orientação	tipo de piso	esforço físico
2	2	4	2

Época Aconselhada

Todo o Ano.
Atenção ao calor excessivo no Verão e ao piso escorregadio no Inverno.

Altimetria



Percurso pedestre registado e homologado por:



www.aldeiashistoricasdeportugal.com

INFORMAÇÕES ÚTEIS

Onde Comer

Sortelha_
Restaurante "D. Sancho I"
271 388 267 | 271 388 430

Restaurante "O Celta"
271 388 291 | 933 251 240

Casteleiro
Restaurante "Casa da Esquila"
917 641 410

Onde Ficar

Sortelha
"Casa da Calçada"
"Casa da Lagariça"
271 388 116 | 963 121 130

"Casas do Campanário"
"Casa da Villa"
271 388 198/638 | 964 864 317

"Lapa do Viriato"
271 388 182

"Casa das Almas" (AL)
917 592 012

Pontos de Interesse

- 1 - Antigo Hospital; Igreja da Misericórdia; Sepulturas antropomórficas; Lagaretas
- 2, 3 e 5 - Calçada Medieval
- 4 - Mina da Bica

PATRIMÓNIOS DO MEDIEVAL, DO NATURAL AO CONSTRUÍDO

Neste percurso de "patrimónios" é central o núcleo medieval de Sortelha, uma das mais belas e bem conservadas Aldeias Históricas de Portugal, onde será surpreendido por um vasto património arquitetónico e arqueológico. Mas ao sair pela porta das muralhas irá percorrer calçadas medievais, caminhos e canadas ancestrais, sentir a frescura da ribeira, visitar as Minas da Bica, por um majestoso vale onde poderá usufruir de paisagens deslumbrantes e de um contacto único com a natureza.

In this heritage route the central theme is Sortelha's medieval core, one of the most beautiful and well preserved Historical Villages of Portugal, which will surprise you with a vast architectural and archaeological heritage. Furthermore, walking out the walls door you will pass by antique sidewalks and natural paths, feel the freshness of the river, seeing the Bica's Mine, by a majestic valley where you'll enjoy stunning scenery and a unique contact with nature.

Sinalética


caminho certo right way	caminho errado wrong way	virar à esquerda turn left	virar à direita turn right
caminho certo right way	caminho errado wrong way	virar à esquerda turn left	virar à direita turn right
PR pequena rota decorrendo temporariamente pelo traçado de grande rota short route starting temporarily by the great route path			

Normas de Conduta

- Seguir apenas pelo trilho sinalizado;
- Evitar fazer ruídos desnecessários;
- Observar a fauna sem perturbar;
- Não danificar a flora;
- Não deixar lixo ou outros vestígios da sua passagem;
- Não fazer lume;
- Não recolher amostras de plantas ou rochas;
- Ser afável com as pessoas que encontre no local.

Contactos úteis

- SOS Emergência: **112**
- SOS Floresta: **117**
- Informação Anti-Venenos: **217 950 143**
- GNR do Sabugal: **271 750 110**
- Bombeiros Voluntários de Sabugal: **271 753 315**
- Junta de Freguesia de Sortelha: **271 381 016**



facebook.com/aldeiashistoricasdeportugal