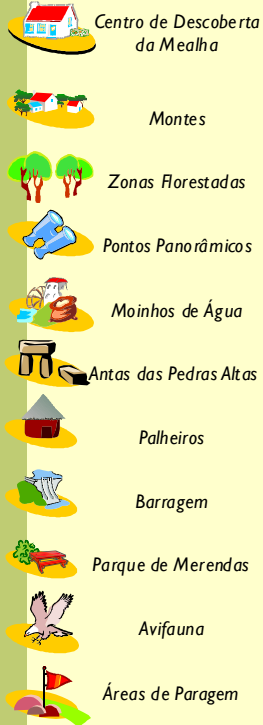


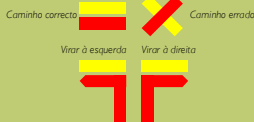
Percurso das Antas das Pedras Altas

(Mealha) 8,5 km 3/4 horas

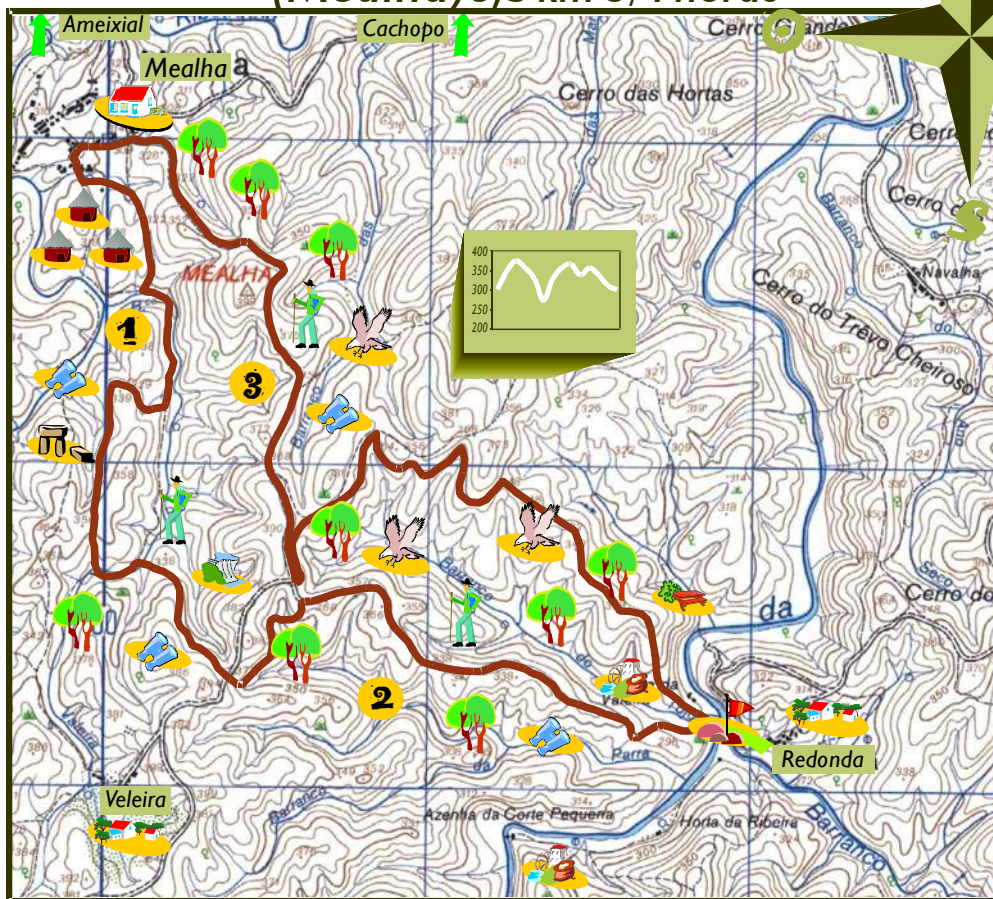
LÉGENDA



Simbologia no terreno:



"Carta Militar proveniente do Instituto Geográfico do Exército"



FICHA TÉCNICA

1 MEALHA - ANTAS DAS PEDRAS ALTAS - 3,5 Km ; 311 m altitude máxima

Partindo do Centro de Descoberta segue-se por um caminho de terra batida, ladeado por palheiros recuperados, que exibem os seus tectos cônicos de colmo e convidam à descoberta do património arquitectónico e cultural. A caminhada faz-se ao longo das hortas e encostas de cereais, refrescada por algumas linhas de água temporária.

Mais à frente, suba a encosta e aprecie a excelente paisagem. Uns metros à frente, encontram-se as Antas das Pedras Altas, vestígios do que já foi o sepulcro de antigas civilizações.

2 BARRAGEM - RIBEIRA DA FOUPANA - 3 Km ; 382m altitude máxima

Inicia-se então a descida em direcção a uma pequena várzea. Aos poucos a paisagem vai mudando dos campos de tremocilha, cereais e das hortas familiares, para a floresta densa de eucaliptos. Continuando pelos caminhos de corta-fogo, chega-se a uma estrada principal de terra batida que se dirige para a Ribeira da Foupã. Contornando as curvas de nível suavemente, desce-se e aprecia-se a paisagem: as estevas, giestas, carqueja, urze e medronheiros preenchem o solo cru de xisto, as ervas vivazes dão cor desde o fim do Inverno até aos dias mais secos.

3 AZENHA DA VALEIRA - MEALHA - 3,5 Km ; 375m altitude máxima

Faça uma paragem junto à ribeira para descansar, merendar e explorar as margens. Na direcção Este, encontra-se um antigo moinho de água, a Azenha da Valeira, (vulgarmente conhecido por Moinho da Redonda), que em tempos movia águas e gentes. Uns metros mais à frente encontra um local óptimo para merendar, sobre as grandes pedras azuis da ribeira. Para Oeste, as hortas e algumas árvores de fruto, dão sinais de abandono, as noras e os poços escondem-se entre as ervas e silvas. Mais à frente há vestígios de outro engenho hidráulico, este em pior estado de conservação e quase coberto de silvas, mas que ainda demonstra a genialidade do engenho. A Redonda é o "monte" mais próximo. Aqui as casas distribuem-se pela encosta, brancas e com canteiros de flores, embelezando o monte. Para Sul, as hortas e pomares, estendem-se ao longo do Barranco do Ferrajoso. O início do regresso à Mealha faz-se pelo mesmo caminho até à ribeira. Aproveite para observar a avifauna (abelharucos, melros das rochas, pegas azuis, papa figos). Este troço de declive e piso mais suave transporta o caminhante até ao Centro de Descoberta, permitindo o desfrute da paisagem e a percepção da extensão florestal da região.

Como chegar...

Na aldeia de Cachopo, toma-se o sentido Martinlongo. Uns metros à frente encontra um desvio para a Mealha, à esquerda.

O percurso do Vale das Antas das Pedras Altas inicia-se num pequeno caminho de terra batida, mesmo em frente do Centro de Descoberta e percorre uma zona de palheiros.

Encontrará aí uma placa de sinalização.

Informações Úteis

- ⊙ Não saia do percurso marcado e sinalizado;
- ⊙ Use vestuário prático, incluindo chapéu para proteção e calçado cómodo. Não se esqueça do impermeável ou roupa de abafa;
- ⊙ Evite barulhos e atitudes que perturbem a paz do local;
- ⊙ No decurso dos passeios tenha sempre em atenção os princípios gerais de conservação da natureza: não recolha plantas, animais ou rochas e não abandone lixo;
- ⊙ Atenção, alguns trilhos que atravessam ribeiras podem apresentar dificuldades nos meses de Inverno;
- ⊙ No Verão as temperaturas são elevadas. Evite as horas de maior calor;
- ⊙ Alguns trilhos atravessam reservas de caça.

Mais Informações:

Associação In Loco - " Campus da Boa Esperança"
Centro de Apoio ao Desenvolvimento Sustentável
Av. da Liberdade, Sítio da Campina, Apartado 158
8150-022 São Brás de Alportel
Tel: +351 289 840860 . Fax: +351 289 840 879
e-mail: inloco@mail.telepac.pt . net: www.in-loco.pt

C. M. de Tavira - Praça da República . 8800 Tavira
Geral-Tel: 281 320 500 . Fax: 281 324 752
Divisão de Desporto: Tel: 281 320 577
Divisão de Turismo: Tel: 281 320 568
Divisão de Ambiente (Centro de Educação Ambiental):
Tel: 281 320 583
e-mail: camara@cm-tavira.pt . net: www.cm-tavira.pt