




início/fim do percurso: VALE FUZEIROS
grau de dificuldade: MÉDIO
extensão: 7,576 KM
duração: 2h30

Circuito Arqueológico

O percurso pedestre do Circuito Arqueológico da Vilarinha – Vale Fuzeiros, foi denominado de Pequena Rota (PR), cuja sinalização e indicação com prem as directrizes internacionais

As Marcas



Caminho certo



Caminho errado

Mudanças de Direcção



Para a esquerda



Para a direita

Regras do Percurso

- ❖ Preste atenção às marcações.
- ❖ Não saia do percurso marcado sinalizado.
- ❖ Evite fazer ruídos e barulhos.
- ❖ Respeite a propriedade privada, feche portões e cancelas.
- ❖ Não abandone lixo, leve-o até ao respectivo local de recolha.
- ❖ Cuidado com o gado, não incomode os animais.
- ❖ Deixe a natureza intacta. Não recolha plantas animais ou rochas.
- ❖ Não faça fogo.
- ❖ Evite andar sozinho na serra.
- ❖ Utilize sempre botas de montanha, impermeável e chapéu.
- ❖ Leve água consigo.



SILVES
câmara municipal

Câmara Municipal de Silves
Largo do Município - 8300 - 117 Silves

Telf. 282 440 800 Fax: 282 440 856
email: dectp@cm-silves.pt
www.cm-silves.pt

PERCURSO de Vale Fuzeiros

O "Percurso de Vale Fuzeiros" leva-nos a tempos remotos, da Pré-História à Idade Média.

Como chegar

O Circuito Arqueológico localiza-se em Vale Fuzeiros, lugar da freguesia de S. Bartolomeu de Messines, no Concelho de Silves. Ocupa uma área central no concelho, oferecendo excelentes recursos naturais para a prática da agricultura e lazer.

Acedem os ao local pela estrada nacional 124, sendo que ao Km 32,5 encontramos um cruzamento que nos levará à aldeia de Amroosa. Adoptamos esse rumo e passamos a circular no Caminho Municipal 1079 Pedreiras.

Ao Km 2, descobrimos o cruzamento que nos leva ao lugar de Vale Fuzeiros, percorremos então o Caminho Municipal 1080. Ao chegar à escola primária de Vale Fuzeiros, iniciamos a Pequena Rota do Circuito Arqueológico da Vilarinha – Vale Fuzeiros (extensão de 7,5Km).

Necrópole da Pedreirinha

Composta por dois sepulcros de adulto e um de criança, encontrados dispersos pelas emergências rochosas que afloram isoladamente no topo de elevação.

Alinhamento da Vilarinha

Os quatro menires, que subsistem nos locais, foram talhados em arenito vermelho da região (“grés de Silves”) e constituíam um alinhamento com funções sócio-religiosas, que foram edificados pelas primeiras comunidades que habitaram a zona durante a segunda metade do VI milénio A.C. e parte do milénio seguinte (ca 5500 - 4500 A.C.)

Necrópole da Carrasqueira










Cemitérios anteriormente estudados, onde se verificaram rituais de inumação idênticos, sugerem que as necrópoles com este tipo de sepulturas terão tido origem no Período Visigótico.

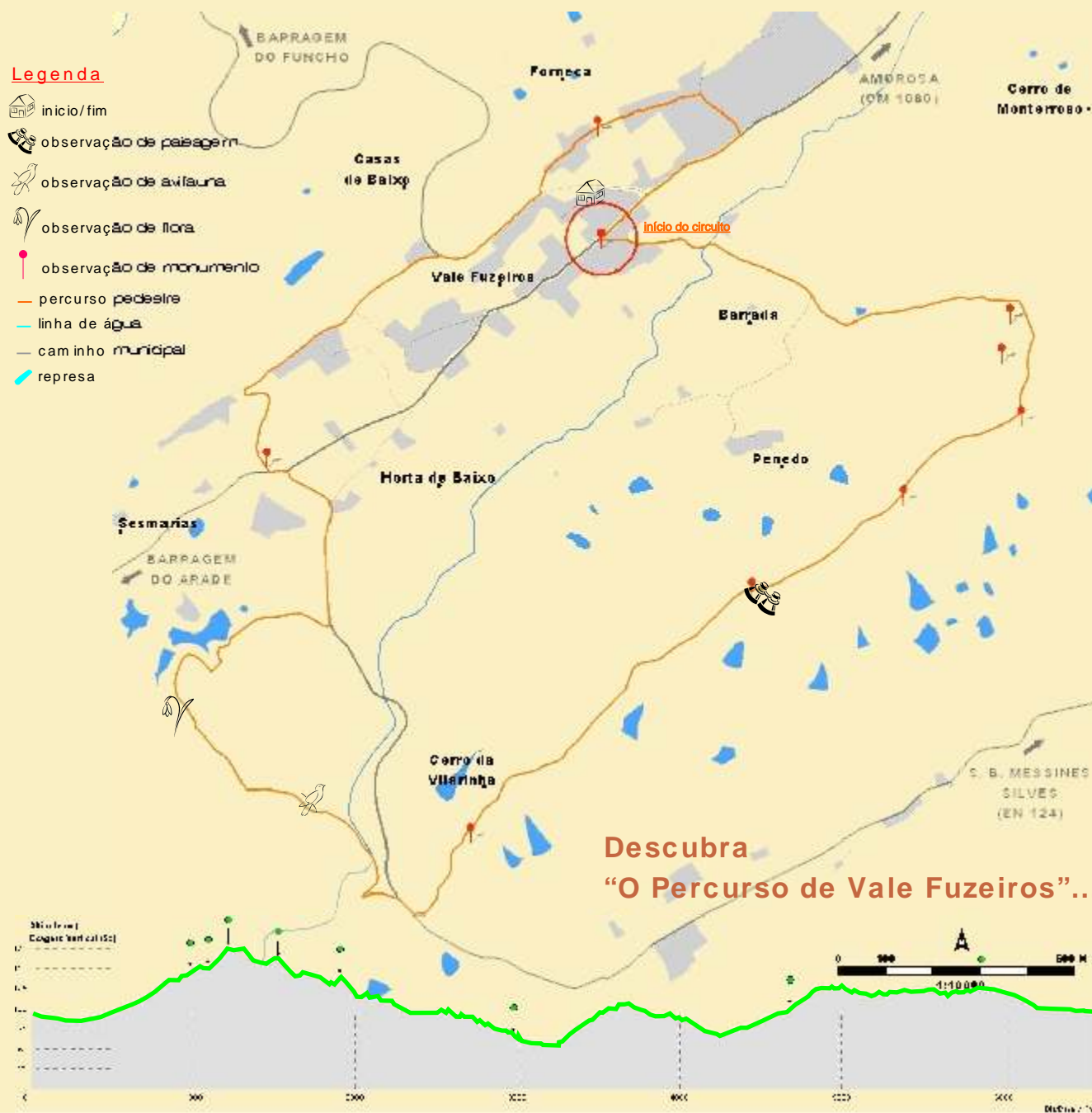
Necrópole da Forneca

Estes monumentos, são comumente atribuídos à Alta Idade Média, séculos VI a VII, e à expansão de povos oriundos da Europa Central.

Percurso Pedestre - Vale Fuzeiros

Legenda

-  início/fim
-  observação de paisagem
-  observação de avifauna
-  observação de flora
-  observação de monumento
-  percurso pedestre
-  linha de água
-  caminho municipal
-  represa



Descubra
“O Percurso de Vale Fuzeiros”...