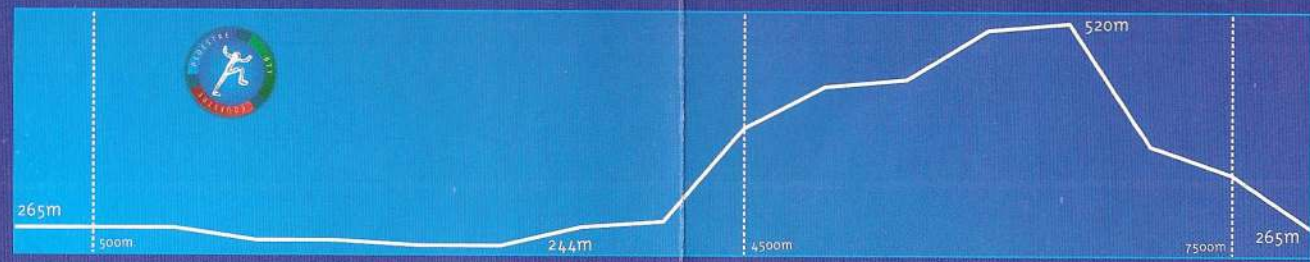


Percurso Pedestre



Percurso Pedestre

- A- Início do percurso
- B- Ribeira do Arade
- C- Açude
- D- Corte Buxo
- E- Café



Nora




No interior do concelho tem lugar este percurso de grande beleza pela sua vista panorâmica e está dividido em dois tipos de paisagem, a ribeirinha e a de serra. Serpenteando pela serra, no fundo do vale, corre a Ribeira do Arade, onde há

água quase todo o ano. O trilho cruza a ribeira diversas vezes, podendo ser admirada a vegetação tipicamente ribeirinha e a riqueza faunística.

Trata-se de uma antiga zona de hortas e regadio, com os diversos

Ribeira de Arade




engenhos, tais como noras cuja água era retirada com a força de animais ou "bestas" como eram denominadas, tendo essa prática caído em desuso. Podem ainda ser observados açudes, moinhos de água, levadas e como

Urze




Muro de Taipa



vedação das terras podem encontrar-se alguns muros de taipa (técnica de construção de origem muçulmana).

Actualmente utilizam-se as barragens, das quais, com a ajuda de motores, se pode canalizar água para grandes distâncias. Podem ainda ser vistos alguns pomares de citrinos e pequenas hortas, mas a criação de gado suíno, caprino e ovino e a extracção de cortiça são as actividades económicas predominantes. É ainda fabricado artesanalmente o queijo e o mel.

Corte Buxo




Quando se sobe até ao topo do cerro do Malhão, um dos pontos mais altos da cadeia montanhosa da Serra do Caldeirão, a vista panorâmica é maior e mais diversificada na proporção directa da visibilidade do ar, podendo ir até ao mar.

O montado de sobro domina a paisagem e a recolha de cortiça sob métodos ancestrais ainda é uma das principais fontes de rendimento da população serrana. Aqui também se recolhe o medronho do qual se produz a aguardente. Os enchidos, bem como o presunto,

são de grande qualidade, podendo ainda ser degustados nos cafés locais, os pratos de caça (javali, lebre e coelho bravo), também bastante apetecíveis. Este comércio desenvolveu-se a partir da construção da via para o Alentejo,


Montado de Sobro



que por aqui passa.

De destacar no cerro do Malhão um Mosteiro Budista, único em Portugal, originalmente um moinho de vento restaurado e reutilizado que aqui atrai crentes vindos principalmente da

A Serra



Europa que, nestas terras tão calmas onde o tempo parece ter parado, vêm encontrar espaço para meditação. Nesta zona existem diversas famílias que vivem e subsistem em condições bastante sóbrias e modestas.

A Primavera

