


Rede Natura 2000

Percursos Pedestres: Sítio de Cabrela



Ribeira de São Cristóvão



Percurso Longo e Percurso Curto - Troço Inicial Comum



Partindo do Largo 25 de Abril ① siga em direcção à Escola e tome a última rua alcatroada à direita (Rua do Carrascal). Desça a rua e ao fundo vire à direita, seguindo por caminho de terra ladeado por hortas e olivais. Cerca de 100 metros à frente o caminho bifurca devendo tomar a direita. Entrará no montado de azinho, aqui algo disperso, deixando para trás a aldeia de S. Cristóvão. O caminho, em terreno suavemente ondulado, é ladeado por cerca de arame no seu lado esquerdo.

A certa altura começará a descer em direcção à Ribeira de São Cristóvão, que neste local se apresenta em leito largo e pouco encaixado, com galerias dominadas por freixos e amieiros. Atravesse a ribeira utilizando a original passagem de pedras. Na outra margem, antes de chegar a uma curva apertada para a direita que sobe em direcção ao Monte do Porto da Estaca de Baixo, desça para o leito da ribeira continuando ao longo deste. Cerca de 150 metros à frente, onde encontrar sinalização, atravesse a ribeira para a margem oposta (possivelmente com os pés dentro de água).

Prossiga para a direita, em caminho de pé-posto, por mais cerca de 20 metros. Atravesse a linha de água, passando a cerca de arame e deixando-a fechada. Continue, acompanhando a ribeira, em caminho de terra. Do lado esquerdo encontrará montado de azinho, pastos e mato. Do lado direito a ribeira e a sua galeria de árvores, com alternância de freixiais e galerias residuais de amieiros.

Ao avistar as ruínas do Moinho de água siga em sua direcção. A envolvente ao moinho é um local que convida à contemplação, ideal para repousar e para a observação de avifauna, especialmente de rapinas. Retomando o percurso, siga pelo caminho de pé-posto ao longo da antiga levada de água, hoje pequeno muro de pedras, que se afasta da ribeira ladeado por canaviais. Um pouco à frente encontrará uma estrada de terra, ponto de separação dos dois percursos ②. Para seguir o Percurso Curto tome a esquerda, caso contrário tome a direita.

Percurso Curto

Suba em direcção ao Monte da Courela do Gato e respectivo curral. Ao passar as ruínas continue pelo caminho de terra. Cerca de 300 metros depois o caminho entronca noutra caminho de terra, local de ligação ao Percurso Longo ③. Tomando a esquerda seguirá em direcção a S. Cristóvão, através do **Troço Final Comum** dos dois percursos.

Percurso Longo

Siga pelo caminho de terra continuando ao longo da ribeira. Cerca de 200 metros à frente abandone o caminho, que sobe o monte, e siga em frente acompanhando a ribeira. Aqui não há caminho bem definido. A ribeira estende-se num longo pego que abastecia o antigo moínho, de forma propícia à ocorrência de avifauna aquática. À medida que prossegue, a vegetação vai-se adensando e as margens tornam-se mais declivosas e pedregosas. Procure a melhor forma de continuar acompanhando a ribeira. Em alguns locais será necessário afastar-se por forma a contornar os obstáculos colocados pelo relevo. Tal é o caso da área na qual se avistam, na margem oposta, as ruínas de uma antiga habitação. (cont.)



Sinalização do Percurso



Caminho Certo



Caminho Errado



Virar à Esquerda



Virar à Direita



Percurso Longo




Percurso Curto



Percurso Longo e Percurso Curto

Código de Conduta

• Utilize apenas os trilhos e caminhos assinalados, respeitando a propriedade privada • Evite barulhos e atitudes perturbadoras • Não colha plantas • Não deixe lixo nem faça lume • Feche cancelas e portões



Ao atingir uma extensa pradaria, cruzada por linha eléctrica, avistará pouco depois, cerca de 20 metros à sua esquerda, uma pequena fonte. Continue em frente até encontrar um caminho de terra. Quando o atingir tome a esquerda, começando a subir e afastando-se da ribeira.

Cerca de 200 metros à frente, do lado direito, avistará um bebedouro tradicional de água para o gado. A paisagem é o montado de azinho. À medida que sobe disfrute a paisagem que deixa para trás, onde sobressaem, ao fundo, as colinas da Serra de Monfurado.

Prossiga por este caminho, ignorando todos os caminhos secundários que o cruzam. A determinada altura, em que um destes lhe surgirá do lado esquerdo, em local no qual avistará ao longe e à esquerda o Monte do Porto da Estaca de Baixo, estará no ponto de junção com o Percurso Curto ③, devendo continuar em frente, em direcção a S. Cristóvão, pelo Troço Final Comum.

Percurso Longo e Percurso Curto - Troço Final Comum

Um pouco mais à frente avistará ao longe e à direita a aldeia de S. Cristóvão. Mais perto, à esquerda, avistará o Monte do Porto da Estaca de Baixo. Pouco depois o caminho começa a descer. Ao chegar a uma linha de água, atravesse-a passando a cerca de arame, ignorando o caminho que segue para a esquerda.

Após a linha de água siga em frente pelo caminho de terra, acompanhado por cerca de arame do lado esquerdo. Cerca de 450 metros à frente encontrará uma bifurcação, devendo tomar a esquerda, seguindo por caminho com cerca de arame dos dois lados. Ao encontrar nova linha de água atravesse-a e tome a esquerda. Um pouco à frente, à sua esquerda, aprecie a vista da várzea contornada por montado de azinho. Ao chegar à aldeia, após as cercas de madeira para gado, vire à direita, subindo a rua de terra que o levará ao Largo 25 de Abril.

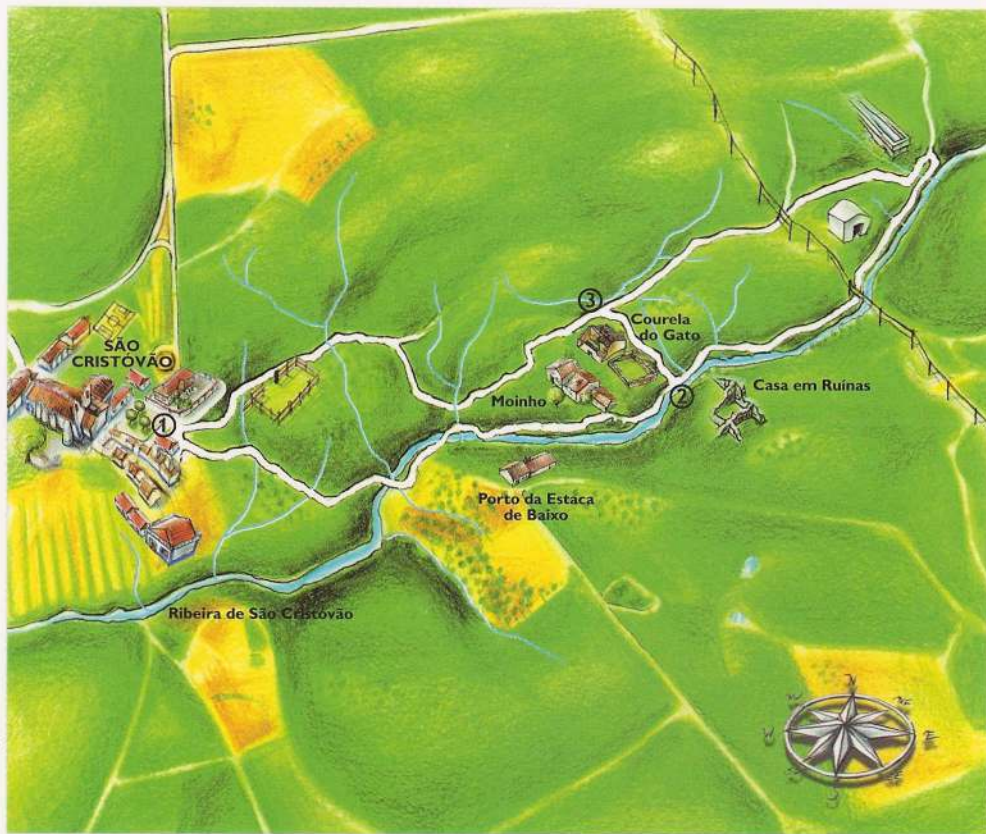


Rede Natura 2000

Mapa do Percurso

Percurso Longo: 7,5 Km (tempo: 3h30)

Percurso Curto: 4,3 Km (tempo: 2h00)





Onde Comer

O Chouriço

Rua S. João de Deus, 30 • São Cristóvão
Tel: 266 837 125

O Parque

Largo António Mouzinho, 5 • São Cristóvão
Tel: 266 837 210

O Santos

Largo 25 de Abril • São Cristóvão
Tel: 266 837 240

São Cristóvão

Rua 8 de Março • São Cristóvão
Tel: 266 837 327



MONTEMOR | O | NOVO câmara municipal

Divisão Sócio-Cultural
Divisão de Ambiente e Serviços Urbanos

Contactos Úteis

Bombeiros Voluntários de Montemor-o-Novo
Tel: 266 899 180

Câmara Municipal de Montemor-o-Novo
Tel: 266 898 100

Centro de Saúde de Montemor-o-Novo
Tel: 266 899 520

Posto da G.N.R. de São Cristóvão
Tel: 266 837 129

Junta de Freguesia de São Cristóvão
Tel: 266 837 118

Posto Municipal de Turismo
Tel: 266 898 103

Núcleo de Interpretação Ambiental dos Sítios
de Cabrela e Monfurado
Tel: 266 837 476



"por Alentejo"
PROGRAMA OPERACIONAL
REGIÃO DO ALENTEJO



UNIÃO EUROPEIA
FEDER