informações úteis

PATRIMÔNIO EDIFICADO
Ruínas Romanas da Bobadela, Capela dos Ferreiros, Anta do Pinheiro dos Abraços, Museu Municipal Dr. António Simões Saraiva

PONTOS DE INTERESSE
Capela dos Ferreiros; Anta do Pinheiro dos Abraços; Sepulturas Antropomórficas; Tília gigante; Forum da Bobadela; Capela de S. Sebastião; Capela N. Sra. da Luz; Casa Museu da Fundação Dona Maria Emília Vasconcelos Cabral; Museu Municipal Dr. António Simões Saraiva

ONDE COMER
_Oliveira do Hospital:
Restaurante «Casa Brito» - 238 60 45 50
Restaurante «Tasquinha dos Marques» - 238 60 14 11
Johnny's Pizzaria Ristorante - 238 60 14 70
Restaurante o «Túnel» - 238 60 44 92
Restaurante «Tô Correia» - 238 60 46 27
Restaurante Quinta da Lameira, Lda - 238 08 28 60
Restaurante o «Príncipe da Cidade» - 238 60 98 67
Restaurante o «Cantinho» - 238 08 16 65

ONDE FICAR
_Bobadela:
Casa do Adro da Bobadela - 238 69 20 39
_Gramaços:
Casa das Laranjeiras – 238 60 44 40
Casa da Castanheira – 238 60 44 37
_Catraia de São Paio:
Quinta do Forninho – 238 60 03 18
_Oliveira do Hospital:
Hotel São Paulo – 238 60 90 00

ARTESANATO
Trabalhos em Cobre e Latão

GASTRONOMIA
Borrego, requeijão, queijo Serra da Estrela e torresmos

Sepulturas Antropomórficas

sinalética

caminho certo | caminho errado | virar à esquerda | virar à direita

normas de conduta

Seguir apenas pelo trilho sinalizado; Evitar fazer ruídos desnecessários;
Observar a fauna sem perturbar; Não danificar a flora;
Não deixar lixo ou outros vestígios da sua passagem; Não fazer lume;
Não recolher amostras de plantas ou rochas;
Ser afável com as pessoas que encontre no local.

contactos úteis

SOS Emergência: 112
SOS Floresta: 117
Informação anti-venenos: 808 25 01 43
G.N.R: 238 60 44 44
Bombeiros Voluntários: 238 60 27 07
Centro de Saúde (Oliveira do Hospital): 238 60 02 50
Promotor do Percurso _ Município de Oliveira do Hospital: 238 60 52 50
Posto Municipal de Turismo: 238 60 92 69
Junta de Freguesia de Oliveira do Hospital: 238 60 99 94
Junta de Freguesia de Bobadela: 238 60 14 28
Junta de Freguesia de Nogueira do Cravo: 238 60 12 07
ADXTUR _ Centro Dinamizador das Aldeias do Xisto: 275 64 77 00

www.aldeiasdoxisto.pt

_promotores:

Município de Oliveira do Hospital · Aldeias do Xisto

_apoio:

PROVERE – Programa de Valorização Económica de Recursos Endógenos · mais CENTRO – Programa Operacional Regional do Centro · QREN – Quadro de Referência Estratégico Nacional · União Europeia – Fundo Europeu de Desenvolvimento Regional

_percurso pedestre em fase de registo e homologação pela:

Federação de Campismo e Montanhismo de Portugal – FCMP · EW ERA FERP – Fédération Européenne de la Randonnée Pédestre

PR5 OHP Caminho do Xisto de Oliveira do Hospital

A marcha dos veteranos



PR5 OHP

distância	duração	tipo de percurso	desnível acumulado	altitude máx/min
14,6Km	3h 30min	circular	272 m subida	519 m / 373 m

Caminho do Xisto de Oliveira do Hospital

_Sentido aconselhado: contrário ao dos ponteiros do relógio.

Percurso circular com início e final no Jardim Dr. Oliveira Mano. Saímos da cidade rumo à Bobadela, local rico em património Romano, onde vemos o Anfiteatro e o fórum Romano e o Museu Municipal Dr. António Simões Saraiva. Passamos na Capela de Santa Ana, na Anta do Pinheiro dos Abraços, nas Sepulturas Antropomórficas do Gorgulão e na Capela da Senhora da Luz. Chegamos à Bobadela por ruas de calçada. Aqui seguimos em direção à capela de S. Sebastião e continuarmos o nosso percurso para Oliveira do Hospital, com passagem pela Casa Museu da Fundação Dona Maria Emília Vasconcelos Cabral, a Capela dos Ferreiros e a Tília gigante.

Pontos de interesse e distância ao ponto de partida:

1 _ Capela dos Ferreiros; Casa Museu da Fundação Dona Maria Emília Vasconcelos Cabral; Tília gigante _ (em Oliveira do Hospital)
2 _ Anta Pinheiro dos Abraços _ 3500m
3 _ Sepulturas Antropomórficas _ 5700m
4 _ Capela Sr.ª da Luz _ 7600m
5 _ Forum da Bobadela _ 8000m
6 _ Capela de São Sebastião _ 9400m

Ponto de partida/chegada:

Jardim Dr. Oliveira Mano, Oliveira do Hospital.
40°21.587' **N** / 7°51.705' **W**

altimetria

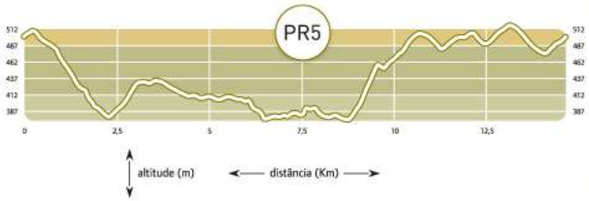

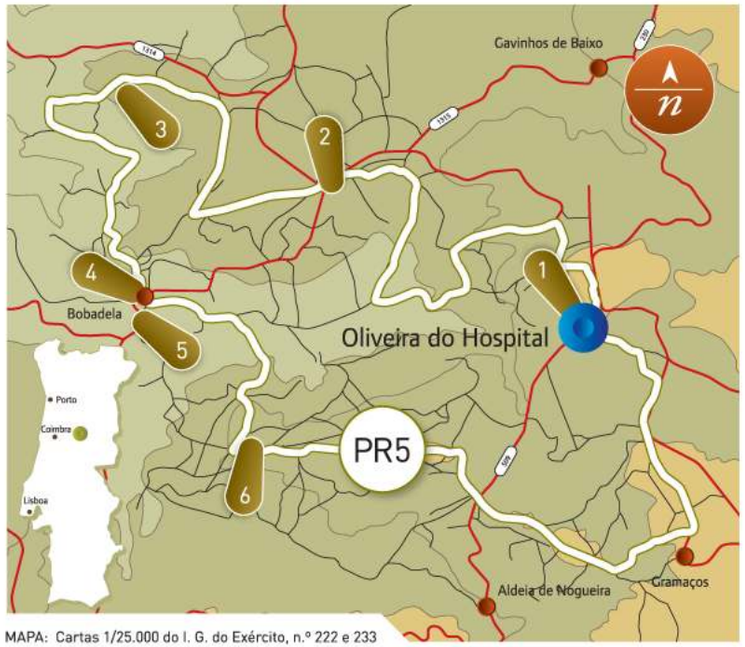

MAPA: Cartas 1/25.000 do I. G. do Exército, n.º 222 e 233

Tília Gigante

0 500 1000m

legenda

caminho do xisto — PR5
estrada alcatroada — 110
ponto de interesse — 6

grau de dificuldade

O grau de dificuldade é representado segundo 4 itens diferentes, sendo cada um deles avaliado numa escala de 1 a 5 (do mais fácil ao mais difícil)

adversidade do meio	orientação	tipo de piso	esforço físico
1	1	1	3

época aconselhada

Todo o ano. Atenção ao calor no verão e ao piso escorregadio no inverno.

Oliveira do Hospital

Forum da Bobadela

Aqui o visitante depara-se com surpreendentes retratos e refúgios encantados. Vestígios que remontam à Pré-história e tantos outros registos edificados por todo o concelho espelham a grandeza desta região. A atual sede de concelho nasceu na época da 2.ª cruzada, quando em São João de Jerusalém, na Terra Santa, é fundado um Hospital que irá receber os peregrinos doentes, estropiados e vítimas de ataques e assaltos, na longa caminhada que os levaria junto do Santo Sepulcro.

A capela de maior significado histórico incluída no conjunto edificado da Igreja Matriz é, sem dúvida, a belíssima Capela dos Ferreiros. De estilo gótico, encosta-se ao flanco do Evangelho, entre a Capela de São Brás e a Torre. Tem como titular tradicional Nossa Senhora da Graça e a época de construção remonta aos séculos XIII-XIV. Está classificada como Monumento Nacional. No adro da igreja encontra-se a maior tília do país "Tília tomentosa Moench", com mais de 25 metros de altura e 4 metros de diâmetro, classificada como de Interesse Público.