

> informações úteis

PATRIMÓNIO EDIFICADO

Igreja de São Bartolomeu (Aldeia das Dez), Casa da Obra ou Solar da Família Matos Pereira, Capela de Santa Maria do Mosteiro ou Capela da Sra. das Neves, Capela da Sra. dos Anjos, Castelo de Avô, Praia Fluvial de Avô, Capela de São Pedro Entre Vinhas, Calçada Romana, Vila de Avô, Casa do Poeta Brás Garcia de Mascarenhas

PONTOS DE INTERESSE

Casa do "S", Igreja de São Bartolomeu, Calçada Romana (Antiga via Imperial), Capela de Santa Maria do Mosteiro ou Capela da Sra. das Neves, Capela da Sra. dos Anjos, Castelo de Avô, Praia Fluvial de Avô, Capela de São Pedro Entre Vinhas, Calçada Romana, Vila de Avô, Casa do Brás Garcia de Mascarenhas

ONDE COMER

_Aldeia das Dez: Restaurante «João Brandão» - 238 67 00 10
_Avô: Hospedaria/Restaurante «O Passadiço» - 238 67 61 03
_Ponte das Três Entradas: Restaurante «Varandas Verdes» - 238 67 10 32

ONDE FICAR

_Aldeia das Dez:
Quinta da Geia - 238 67 00 10 / E-mail: info@quintadageia.com
_Alvôco das Várzeas:
Quinta da Moenda - 238 66 64 43 / E-mail: quintadamoenda@gmail.com
_Ponte das Três Entradas:
Quinta Relva do Trigo - 238 67 71 05 / E-mail: info@relvadotrigo.com
_Vila Pouca da Beira:
Pousada do Convento do Desagravo - 238 67 00 80
_Oliveira do Hospital:
Quinta do Forninho - 238 60 03 18

ARTESANATO

Tamancaria, latoaria, tecelagem, trabalhos em madeira, trabalhos em pedra, mantas de fitas

GASTRONOMIA

Peixes do rio, tigelada, coscorões, cavacas, cabra assada, aguardente de medronho, migas



Capela de São Pedro Entre Vinhas

> sinalética



caminho certo



caminho errado



virar à esquerda



virar à direita

> normas de conduta

Seguir apenas pelo trilho sinalizado; Evitar fazer ruídos desnecessários;
Observar a fauna sem perturbar; Não danificar a flora;
Não deixar lixo ou outros vestígios da sua passagem; Não fazer lume;
Não recolher amostras de plantas ou rochas;
Ser afável com as pessoas que encontre no local.

> contactos úteis

SOS Emergência: 112
SOS Floresta: 117
Informação anti-venenos: 808 25 01 43
G.N.R: 238 60 44 44
Bombeiros Voluntários: 238 60 27 07
Centro de Saúde (Oliveira do Hospital): 238 60 02 50
Promotor do Percurso _ Município de Oliveira do Hospital: 238 60 52 50
Posto Municipal de Turismo: 238 60 92 69
Junta de Freguesia de Aldeia das Dez: 238 67 10 09
Junta de Freguesia de Avô: 238 67 14 73
ADXTUR _ Centro Dinamizador das Aldeias do Xisto: 275 64 77 00

www.aldeiasdoxisto.pt

_promotores:



_apoio:



_percurso pedestre em fase de registo e homologação pela:



PR2
OHP

Caminho do Xisto
de Aldeia das Dez II
Rota Imperial



Calçada Romana

ALDEIAS DO
XISTO

PR2
OHP

| distância | duração | tipo de percurso | desnível acumulado | altitude máx./min |
|-----------|----------|------------------|--------------------|-------------------|
| 11,9Km | 3h 30min | circular | 541 m subida | 566 m / 220 m |



Aldeia das Dez e Avô

Caminho do Xisto de Aldeia das Dez II

_Sentido aconselhado: contrário ao dos ponteiros do relógio.

Percurso com início no Largo Alfredo Duarte, em Aldeia das Dez. Segue pela antiga calçada Romana e por campos de cultivo que nos levam a recuar no tempo. Avistamos a Capela de Santa Maria do Mosteiro e, mais à frente, a Capela de N. Sra. dos Anjos. Seguimos por umas escadas que dão acesso ao Castelo, passamos a ponte, e vemos à direita a Praia Fluvial da Ilha do Picoto. Seguimos pela antiga calçada Romana até à Capela de S. Pedro. Descemos até Avô, passamos a ribeira de Pomares, e apanhamos o antigo caminho que faz a ligação até Aldeia das Dez.

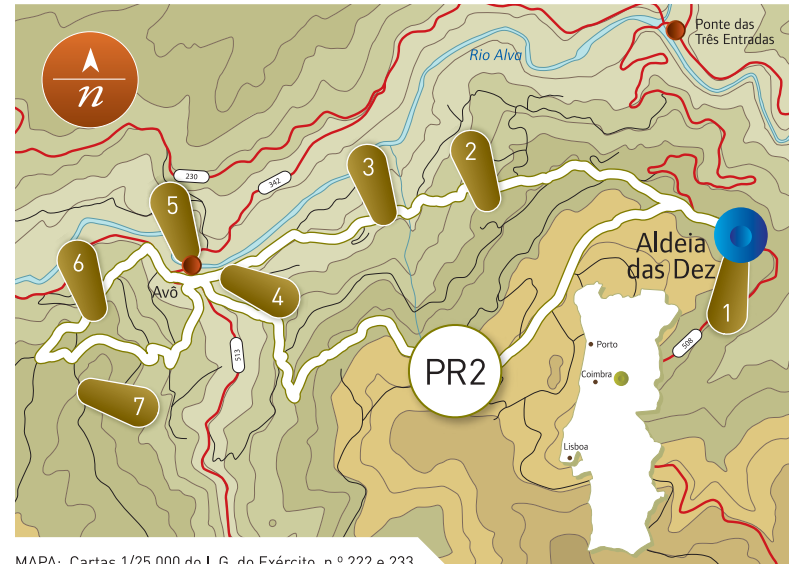
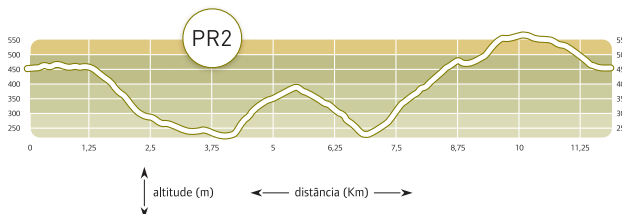
Pontos de interesse e distância ao ponto de partida:

- 1 _ Casa do "S" e Igreja de S. Bartolomeu _ (em Aldeia das Dez)
- 2 _ Calçada Romana _ 1600m
- 3 _ Capela de Santa Maria do Mosteiro _ 2400m
- 4 _ Capela da Sr.ª dos Anjos _ 3400m
- 5 _ Castelo de Avô e Praia Fluvial _ 3800m
- 6 _ Calçada Romana _ 4700m
- 7 _ Capela de S. Pedro _ (derivação)

Ponto de partida/chegada:

Largo da Rua dos Entalhadores, Aldeia das Dez.
40°17.720'N / 007°51.957'W

alimetria



MAPA: Cartas 1/25.000 do I. G. do Exército, n.º 222 e 233



Casa do "S" em Aldeia das Dez

legenda

- caminho do xisto
- estrada alcatroada
- ponto de interesse


grau de dificuldade

O grau de dificuldade é representado segundo 4 itens diferentes, sendo cada um deles avaliado numa escala de 1 a 5 (do mais fácil ao mais difícil)

- advertência do meio
- orientação
- tipo de piso
- esforço físico

época aconselhada

Todo o ano. Atenção ao calor no verão e ao piso escorregadio no inverno.



Vista geral de Avô

Este Percurso passa em Aldeia das Dez e Avô, duas freguesias que fazem parte do concelho de Oliveira do Hospital, distrito de Coimbra. Aldeia das Dez, que integra a Rede das Aldeias do Xisto, foi edificada na encosta norte do monte Colcurinho, em plena Serra do Açor, o que lhe confere uma inigualável e nostálgica beleza.

A aldeia está rodeada de um conjunto harmonioso de serras, penedos e vales, albufeiras, rios e ribeiras que apetece explorar. No núcleo central da aldeia destaca-se a torre branca da igreja matriz e a casa do "S".

Avô está situada na encosta entre as serras da Mendacha e dos Almoinhos. A origem da fidalga e nobre vila de Avô perde-se na bruma do tempo e esvai-se no fumo da tradição. Porém, há historiadores que atribuem aos Túrdulos a sua fundação, no ano 500 A.C. O percurso pedestre Rota Imperial está inserido no projeto da Câmara Municipal de Oliveira do Hospital que consiste em marcar e homologar uma rede de percursos pedestres que possibilite a visita ao património e aos locais mais emblemáticos da região.