Corredor Verde de Vale de Prados



PAISAGEM PROTEGIDA DA ALBUFEIRA DO AZIBO

MUNICÍPIO DE MACEDO DE CAVALEIROS

NO CORAÇÃO DE TRÁS-OS-MONTES

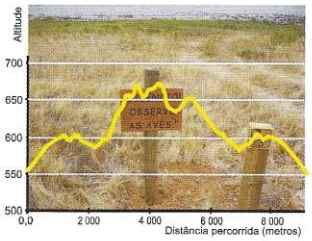

Nome do Percurso: Corredor Verde de Vale de Prados
Localização do Percurso: Vale de Prados
Tipo de Percurso: Pequena Rota
Âmbito do Percurso: Paisagístico-Cultural
Ponto de Partida: Junto à Câmara Municipal de Macedo de Cavaleiros
Distância Percorrida: 9,3 km
Duração do Percurso: 4 h 00 m
Grau de Dificuldade: Fácil

Um Território Genuíno


Careto de Podence

A Paisagem Protegida da Albufeira do Azibo (PPAA) começa a 2 km da Cidade de Macedo de Cavaleiros.
Partindo da cidade, o visitante pode optar por se deslocar de carro, de bicicleta ou a pé, para desfrutar da beleza da paisagem, das duas praias fluviais, dos bares aqui existentes, do parque de merendas, da loja rural, dos desportos náuticos não motorizados, do cais para embarcações, da Sala Museu de Arqueologia, da Casa do Careto, do Museu Rural de Salselas e do património arqueológico e religioso que está incluído ou que ladeia a PPAA.
Os 5 percursos pedestres - o dos Caretos, o Quercus, do Corredor Verde de Vale de Prados, o dos Fornos Antigos, o Ricardo Magalhães - e a ciclovia do Azibo, estão todos integrados na PPAA e podem iniciar-se no centro da Cidade, junto à Câmara Municipal, pelo trilho do Corredor Verde de Vale de Prados. São mais de 50 Km de descoberta e fruição.
Ao palmilhar qualquer um dos percursos, pode contactar com sobreiras e carvalhais, a flora predominante da PPAA, assim como observar a fauna comum a todo o Nordeste Transmontano. É, porém, quase certo que irá dar pela presença de aves migradoras que utilizam a PPAA como plataforma retemperadora de forças para partirem para outros locais. É o caso do perna-vermelha, do alfaiate, do abibe e da tarambola.

MARCAÇÃO DO PERCURSO

Este percurso é parte integrante da Rede de Percursos da Paisagem Protegida da Albufeira do Azibo

Caminho Certo

Caminho Errado

REGULAMENTO DO PERCURSO

* Não saia do percurso marcado e sinalizado. Preste atenção às marcações.
* Evite fazer ruídos.
* Deixe a Natureza intacta. Não recolha plantas, animais ou rochas.
* Não destrua ninhos. Respeite a época de nidificação.
* Não faça fogo.
* Não abandone o lixo, leve-o até um local de recolha.
* Respeite a propriedade privada.
* Observe a fauna à distância, preferencialmente com binóculos.

Corredor Verde de Vale de Prados

Pelourinho de Vale de Prados

Bellis perennis

Prado

Este percurso, concebido de maneira a estar ao nível do movimento internacional de Greenways, tem início junto à Câmara Municipal de Macedo de Cavaleiros, passa por Vale de Prados e acede à Ciclovia do Azibo. Permite o contacto entre a urbanidade da cidade, o património histórico de Vale de Prados e a PPAA. Nesta comunidade, ainda com algumas características rurais, pode apreciar algumas edificações típicas da arquitectura transmontana, um pelourinho, que atesta a nobreza e antiguidade da localidade e o seu património religioso, constituído pela Igreja Matriz, a Capelinha de S. Cristóvão e a Capela de Santa Catarina.
O caminho, logo após sair da localidade, segue por entre olivais, soutos, cerejais e campos de cultivo onde pode, frequentemente, contactar com algumas das práticas da agricultura tradicional, de que resultam produtos de excelência.

CONTACTOS ÚTEIS

www.azibo.org
Município - 278 420 420
Fax - 278 426 243
Posto de Turismo - 278 426 493
Casa do Careto - 919750771
Museu Rural de Salselas - 278 442 115
Sala Museu de Arqueologia - 278 448 007
Bombeiros Voluntários - 278 428 530
Hospital - 278 428 200
GNR - 278 420 030
Protecção à Floresta - 117
SOS - 112

UNIÃO EUROPEIA
Fundo Europeu de Desenvolvimento Regional

CCDRN
Comissão de Coordenação e Desenvolvimento Regional do Norte

Textos: António Pinto & Eugénia Gonçalo
Marcação, Sinalização, Fotos e Design: ELOS DA MONTANHA, CRL
Telef 00351 251 822 130 * www.elosdamontanha.com

Edição 2007
Proibida a Reprodução

Composição gráfica para PDF a partir do folheto original feita por walkingportugal.com