



Vila de Ferreira do Alentejo

Situada numa pequena elevação, rodeada de extensas planícies, a vila de Ferreira do Alentejo é hoje um importante centro de produção agrícola com destaque para o cultivo do olival e produção de azeite. Conta a lenda que aqui existiu uma cidade de fundação romana chamada Singa, que foi defendida das invasões bárbaras pela mulher de um ferreiro, armada com fortes malhos de ferro.



Capela do Calvário

Também denominada de Santa Maria Madalena, ou simplesmente "Igreja das Pedras", é uma curiosa igreja de planta circular e coberta por cúpula e lanternim, cujas características únicas a converteram no ex-libris da vila. A sua mais peculiar característica reside nas pequenas pedras graníticas, irregulares, que se cravam nas paredes e na cúpula, que evocam o sofrimento de Cristo durante a Via Sacra.



Igreja de Nossa Senhora da Assunção

O primitivo edifício da igreja matriz de Ferreira do Alentejo foi fundado em 1320 pela Ordem de Santiago de Espada. Na igreja actual destaca-se o belo portal barroco, com vão em arco rebaixado sobre pilastras e encimado por duas volutas. No interior encontra-se a imagem de Nossa Senhora da Conceição que acompanhou Vasco da Gama na descoberta do caminho marítimo para a Índia.



Comendador Infante Passanha

Luís António da Fonseca Infante Passanha, Comendador da Ordem de N.ª Sra da Conceição de Vila Viçosa, ocupou o cargo de Presidente da Câmara de Ferreira de 1874 a 1886, tendo tido um papel relevante no desenvolvimento do concelho, com a construção de diversos equipamentos de utilidade pública, numa crescente afirmação do municipalismo como motor do desenvolvimento local.



Castelo de Ferreira / Cemitério

No ponto mais alto da vila existiu um castelo, eventualmente local das primeiras ocupações humanas ou de fixação da vila ou cidade romana. A fortaleza original terá sido mandada fazer por D. Gualdim Pais, da Ordem dos Templários, mas foi a Ordem de Santiago da Espada que, seguramente, construiu, na zona mais alta e estratégica de Ferreira, um imponente castelo. Estando em ruínas, foi demolido em 1838 e, no seu lugar, construiu-se o cemitério municipal.



Estepe Cerealífera

Paisagem caracterizada pelo cultivo extensivo de cereais de sequeiro sendo um sistema agrícola composto por uma diversidade de campos de cereais cultivados ou em pousio para tirar o melhor proveito da terra. É uma paisagem de largos espaços de herbáceas ondulantes onde as árvores surgem na paisagem como pequenos apontamentos esporádicos.



Olival

Na forma tradicional trata-se de plantação de oliveiras, onde se aplicam práticas ancestrais de cultura e de colheita da azeitona. Os novos métodos de cultivo e a disponibilidade de água estão a fazer implantar outros tipos de produção de olival, em copa e em sebe, onde são aplicados modernos métodos de plantação, tratamento e colheita, aumentando a rentabilidade da produção e garantindo cuidados níveis de controlo ambiental

Coma por cá!

As refeições e os petiscos são muito apetecíveis em Ferreira do Alentejo. Pode almoçar ou jantar em restaurante ou petiscar num dos vários cafés, de estilo tradicional alentejano, que existem no concelho. Além de saborear a comida irá sentir o viver das gentes de Ferreira, principalmente nos encontros de fim de tarde, onde reina a boa disposição e um bom copo de vinho. Aproveite-se e venha conhecer Ferreira, pelos seus pés e pela sua boca!



O concelho de **Ferreira do Alentejo** situa-se no Baixo Alentejo, precisamente a meia distância da costa atlântica e da fronteira com Espanha. Com uma superfície de 648,25Km² e uma população de 7850 habitantes apresenta uma forte vocação agrícola, tanto em culturas tradicionais de olival e montado de sobro como nas modernas culturas de regadio. Há vestígios de ocupação humana desde o paleolítico médio com utilizações do território ao longo de todos os tempos da pré-história e da história. No período romano teve um apogeu como território rural e mineiro, sendo então a Cidade de Singa, e passou a ser um importante reduto de povoamento e defesa desde os primórdios do estabelecimento do Reino de Portugal. Nos tempos atuais mantém uma autenticidade rural que apela a uma visita e estadia de descoberta turística e cultural dos seus valores de onde se destaca o Cante Alentejano, a gastronomia baseada no azeite e nos produtos da terra e a segurança e calma das suas terras e das suas gentes. A sede do concelho, a Vila de Ferreira do Alentejo, está a 24km de Beja (~20 minutos) pela estrada nacional IP8.

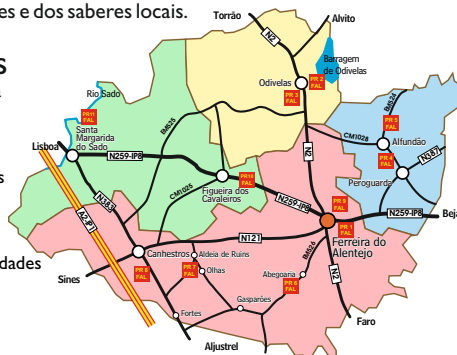


PERCURSOS PEDESTRES DE FERREIRA DO ALENTEJO

Bem vindo a **Ferreira do Alentejo**, onde vai encontrar uma bem estruturada Rede de Percursos Pedestres, distribuídos por todo o território, e aceder às diferentes paisagens rurais e ao património histórico e cultural. Escolha ficar alojado nas unidades turísticas do concelho e descubra os segredos da gastronomia local, das artes e dos saberes locais.

PR - PEQUENAS ROTAS

- PR1 Rota do Cerro da Águia
- PR2 Rota da Água
- PR3 Rota da Pedra
- PR4 Rota Michel Giacometti
- PR5 Rota da Lagoa dos Patos
- PR6 Rota dos Montes
- PR7 Rota das Aldeias
- PR8 Rota do Montado
- PR9 Rota das Quintas e Herdades
- PR10 Rota do Azeite
- PR11 Rota do Rio Sado



INICIATIVA



Câmara Municipal de Ferreira do Alentejo
Telf +351 284 738 700 geral@cm-ferreira-alentejo.pt

PROJETO



PARCEIROS

CARTOGRAFIA



REGISTO HOMOLOGAÇÃO



PR 1 FAL

ROTA DO CERRO DA ÁGUA
Percursos Pedestres
Walking Trails

FERREIRA DO ALENTEJO . PORTUGAL



PR 1
FAL

ROTA DO CERRO DA ÁGUIA

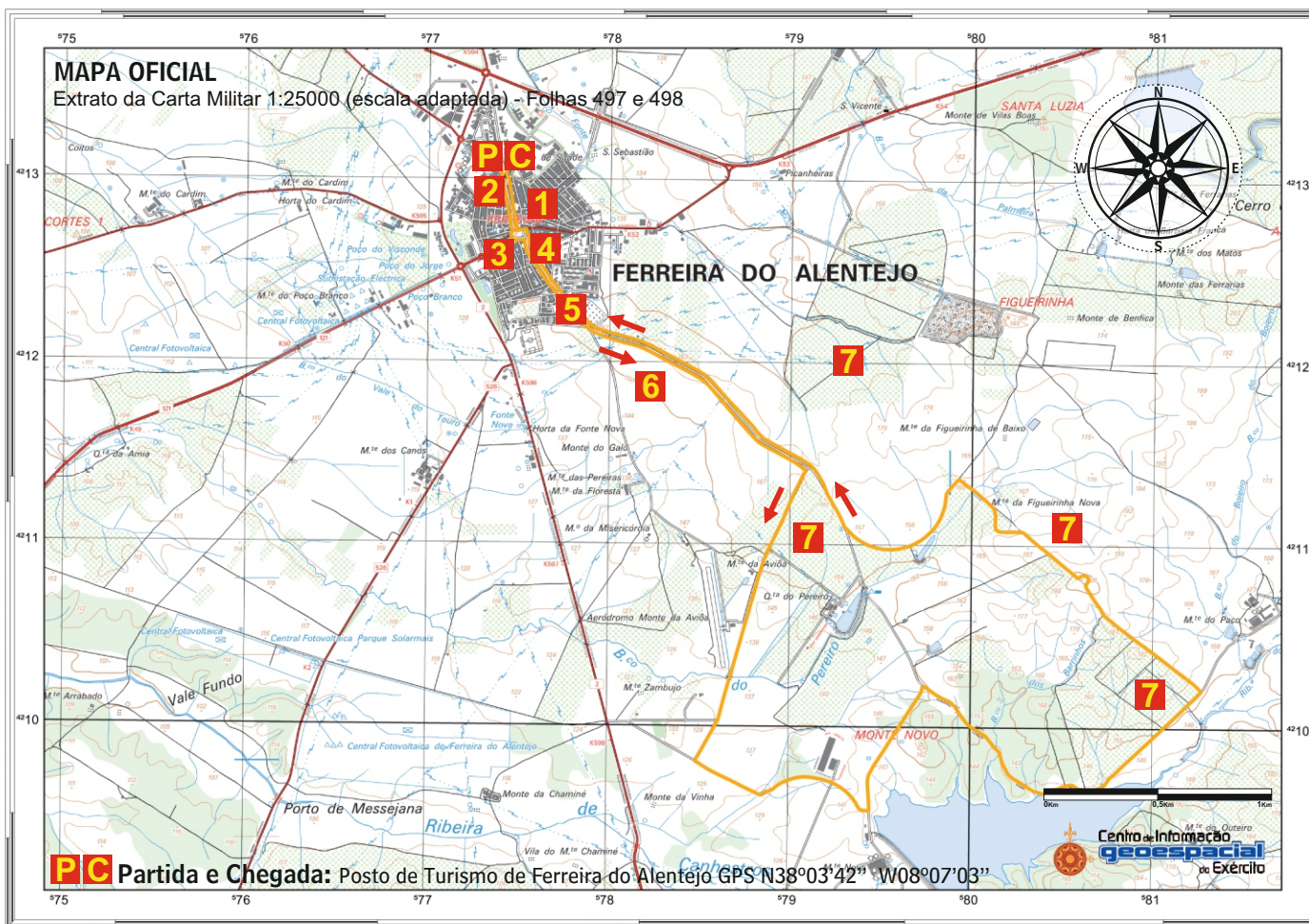
Percursos Pedestres

Walking Trails

FERREIRA DO ALENTEJO . PORTUGAL

13,8 km
Circular
3 a 4 horas
●●●●○

Este é um território imenso de paisagens suaves, onde o tempo impera ao seu ritmo. Conta a lenda que, no século V, foi uma valorosa mulher, esposa do ferreiro da terra, que armada de malhos, defendeu a Cidade de Singa dos invasores bárbaros. Defesa castelar foi implantada no desaparecido castelo da Ordem de Santiago, onde hoje vive o cemitério local. Ao redor de Ferreira, os campos são hoje férteis olivais, que moldam uma paisagem rural produtiva e repousam a vista e a alma de quem os percorre.



DESCRIÇÃO DO PERCURSO

Conhecer Ferreira do Alentejo neste percurso é ter uma repousante visão de campos sem fim, onde as searas, os campos de regadio, o olival e criação de gado são aspetos pujantes de vida e criadores de riqueza em todos os talhões de terra. Acessível a qualquer caminheiro, consegue-se associar as planuras imensas com pontos altos notáveis onde se consegue ver além do mais além. Iniciar o percurso no Posto de Turismo, mesmo ao lado da Capela do Calvário, e seguir a rua Capitão Mousinho em direção à Igreja Matriz de Ferreira do Alentejo. Seguir pela praça Comendador Infante Passanha, nas traseiras da igreja e, ao canto da praça, seguir em direção à Igreja da Misericórdia e ao cemitério, local do desaparecido Castelo de Ferreira. Após o cemitério seguir pela estrada de asfalto à esquerda até alcançar um grande olival onde se virá à direita para caminho de terra batida. Proseguir nesse caminho, passar junto ao aeródromo e seguir sempre em frente até ter de virar à esquerda em direção aos grandes pavilhões agrícolas e pecuários da Vacaria da Torre. Tomar a direção da represa e, antes desta, seguir pela estrada de terra para norte até ao primeiro entroncamento, para seguir pela direita, bordejando a margem direita da albufeira. Após o olival antigo, virar imediatamente à esquerda junto ao novo olival e começar a subida até ao Cerro da Águia, de onde se tem uma visão plena dos campos a todo o redor. Começar a descida suave em direção à estação de distribuição de água de rega e contornar esta até cruzar a pequena ribeira encaixada no vale. Virar de imediato à esquerda, contornando o rebordo de rega do pivot circular. No asfalto seguir pela direita, ao lado do enorme nogueiral da Quinta do Pereiro e continuar na estrada rural em direção à Vila de Ferreira do Alentejo, pelo mesmo caminho percorrido na vinda.

PONTOS DE INTERESSE

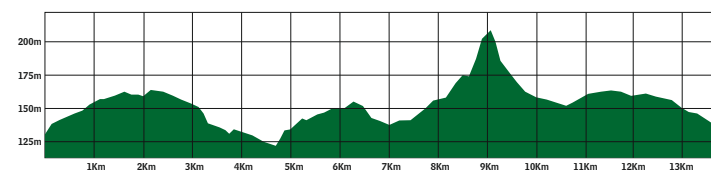
- 1 Vila de Ferreira do Alentejo
- 2 Capela do Calvário
- 3 Igreja N Sra Assunção
- 4 Comendador Infante Passanha
- 5 Castelo de Ferreira/Cemitério
- 6 Estepe Cerealífera
- 7 Olival

FICHA TÉCNICA

Tipo de trilha: Circular
Distância: 13,8 km
Desnível acumulado: 212m
Duração: 3 a 4 horas
Dificuldade: Médio
Piso: Caminhos rurais
Época: Todo o ano

PERFIL DE ALTITUDES

Verifique bem a relação entre as escalas de distância e altitude



SINALÉTICA



EMERGÊNCIA

Emergência 112
Incêndios 117
SOS Ambiente 808 200 520
GNR SEPNA sepna@gnr.pt